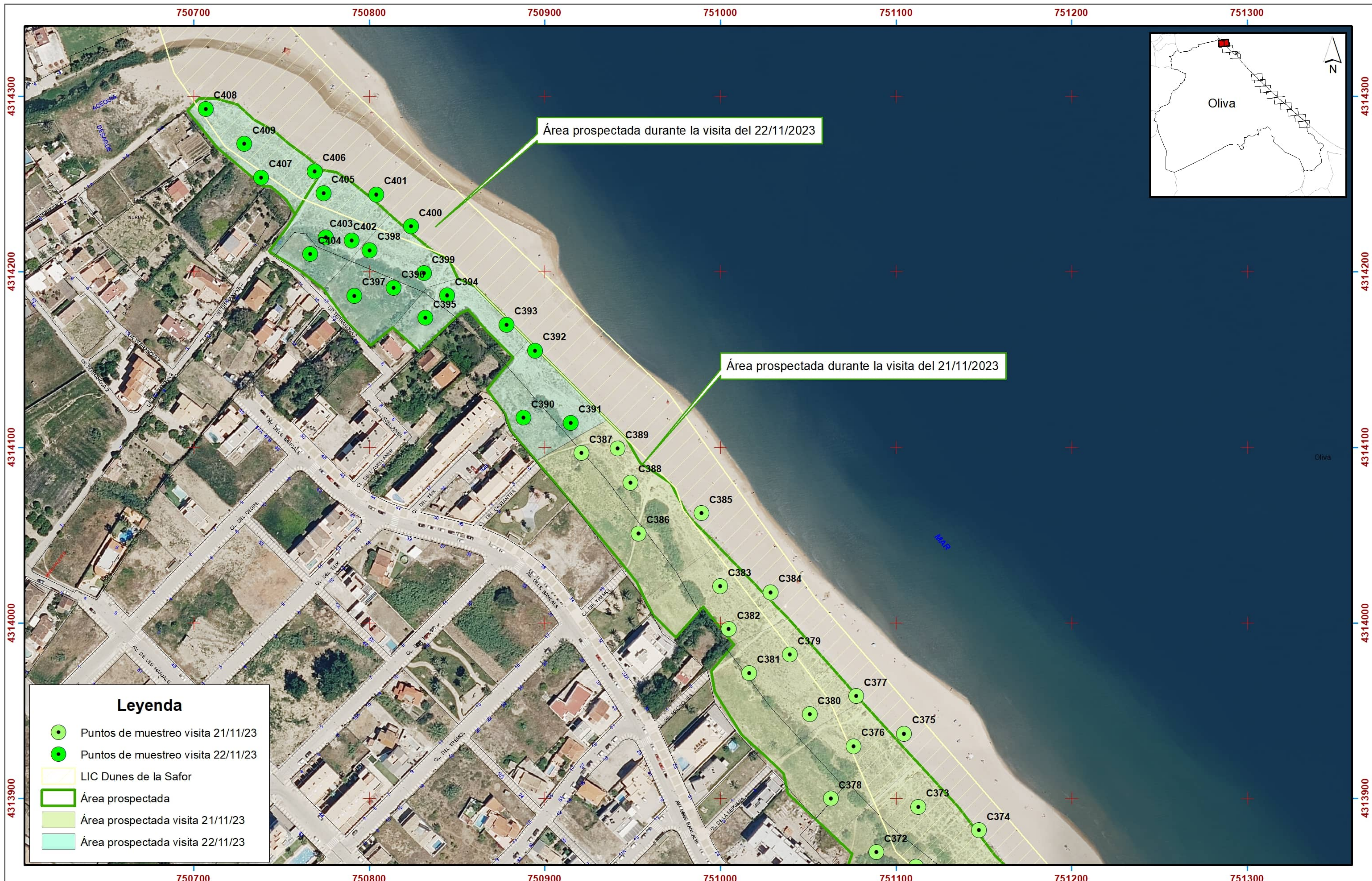
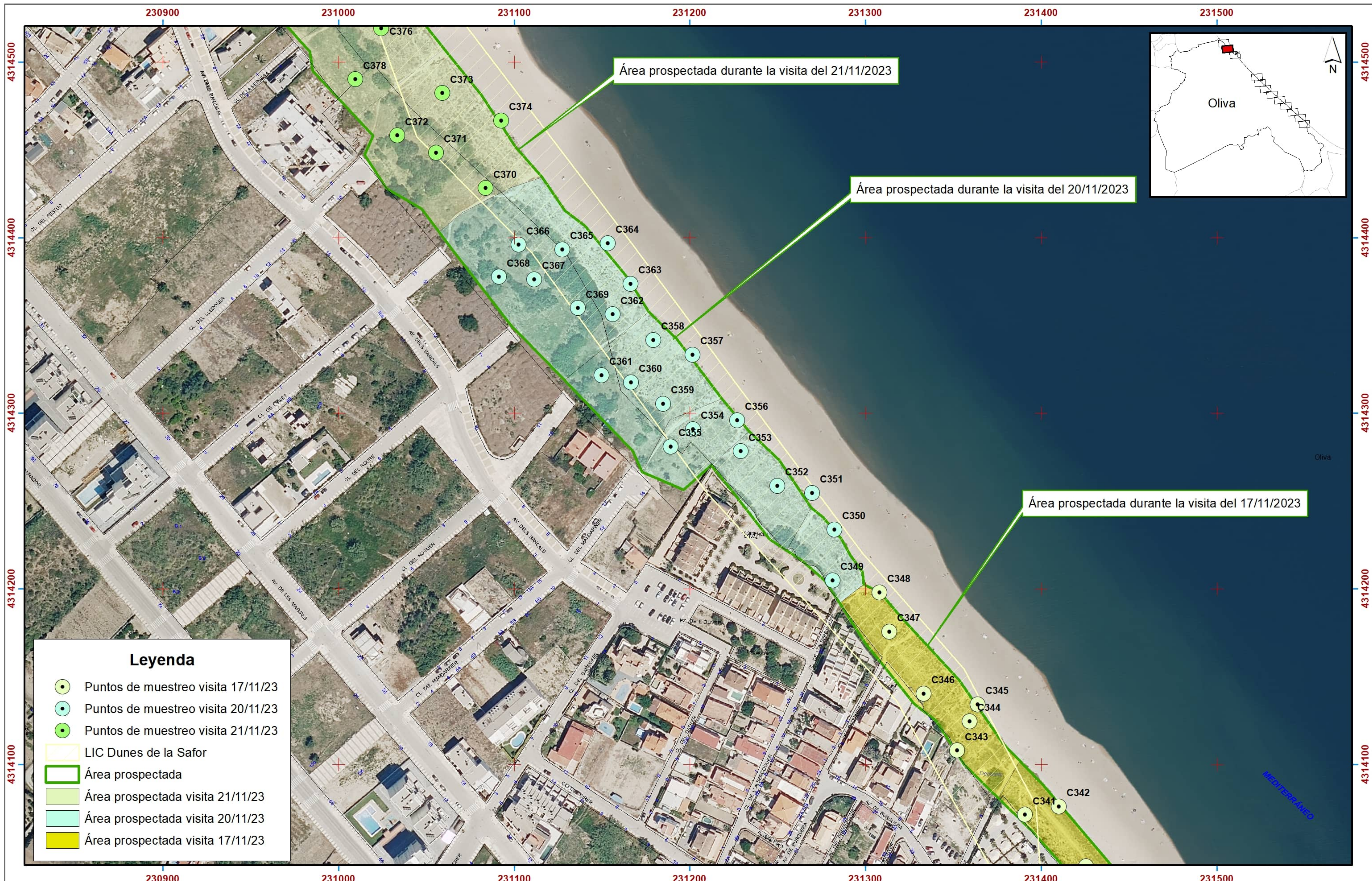


<p>Nº Plano 01</p>	<p>Fecha 20/12/2023</p>	<p>Estudio bionómico terrestre del Proyecto de Pasarelas Dunares y de los Paseos Marítimos de Oliva</p>	<p>Órgano sustantivo: Dirección General de la Costa y el Mar Secretaría de Estado de Medio Ambiente Ministerio para la Transición Ecológica y el Reto Demográfico</p>	<p>Consultor: typ Consultores Consultoría de Territorio y Paisaje S.L.U. Calle Juan Ramón Jiménez 22 46006 Valencia Tel. 621327028 info@typconsultoria.com www.typconsultoria.com</p>	<p>ESCALA 1:30.000 (A3)</p> <p>0 250 500 1.000 1.500 Metros</p> <p>Sistema Geodésico de Referencia: ETRS89 Coordenadas referidas al Huso 30 N</p>
<p>Nº Hoja 1 de 1</p>	<p>Fecha cartografía 2022</p>	<p>Plano Informativo</p> <p>Localización</p> <p>Base cartográfica: Mapa Topográfico Nacional 1:25000</p>	<p>Peticionario:</p> <p> AJUNTAMENT D'OLIVA</p>	<p>Técnico:</p> <p>Israel Aracil González Licenciado Ciencias Ambientales Colegiado COAMBCV 0005 DNI 21674354-M</p>	<p>Firma:</p> <p></p>



Nº Plano 02	Fecha 20/12/2023	Estudio bionómico terrestre del Proyecto de Pasarelas Dunares y de los Paseos Marítimos de Oliva	Órgano sustantivo: Dirección General de la Costa y el Mar Secretaría de Estado de Medio Ambiente Ministerio para la Transición Ecológica y el Reto Demográfico	Consultor: typ Consultores Consultoría de Territorio y Paisaje S.L.U. Calle Juan Ramón Jiménez 22 46006 Valencia Tel. 621327028 info@typconsultoria.com www.typconsultoria.com	ESCALA 1:2.000 (A3) 0 510 20 30 40 50 60 70 80 90 100 Metros Sistema Geodésico de Referencia: ETRS89 Coordenadas referidas al Huso 30 N
Nº Hoja 01 de 12	Fecha cartografía 2022	Plano Informativo Áreas y puntos de muestreo. Visita días 21 y 22 de noviembre de 2023 Base cartográfica: Ortofoto PNOA Máxima Actualidad	Peticionario:  AJUNTAMENT D'OLIVA	Técnico: Israel Aracil González Licenciado Ciencias Ambientales Colegiado COAMBCV 0005 DNI 21674354-M	Firma: 



Nº Plano 02	Fecha 20/12/2023	Estudio bionómico terrestre del Proyecto de Pasarelas Dunares y de los Paseos Marítimos de Oliva	Órgano sustantivo: Dirección General de la Costa y el Mar Secretaría de Estado de Medio Ambiente Ministerio para la Transición Ecológica y el Reto Demográfico	Consultor: typ Consultores Consultoría de Territorio y Paisaje S.L.U. Calle Juan Ramón Jiménez 22 46006 Valencia Tel. 621327028 info@typconsultoria.com www.typconsultoria.com	ESCALA 1:2.000 (A3) 0 510 20 30 40 50 60 70 80 90 100 Metros Sistema Geodésico de Referencia: ETRS89 Coordenadas referidas al Huso 30 N
Nº Hoja 02 de 12	Fecha cartografía 2022	Plano Informativo Áreas y puntos de muestreo. Visita días 17, 20 y 21 de noviembre de 2023 Base cartográfica: Ortofoto PNOA Máxima Actualidad	Peticionario: AJUNTAMENT D'OLIVA	Técnico: Israel Aracil González Licenciado Ciencias Ambientales Colegiado COAMBCV 0005 DNI 21674354-M	Firma:



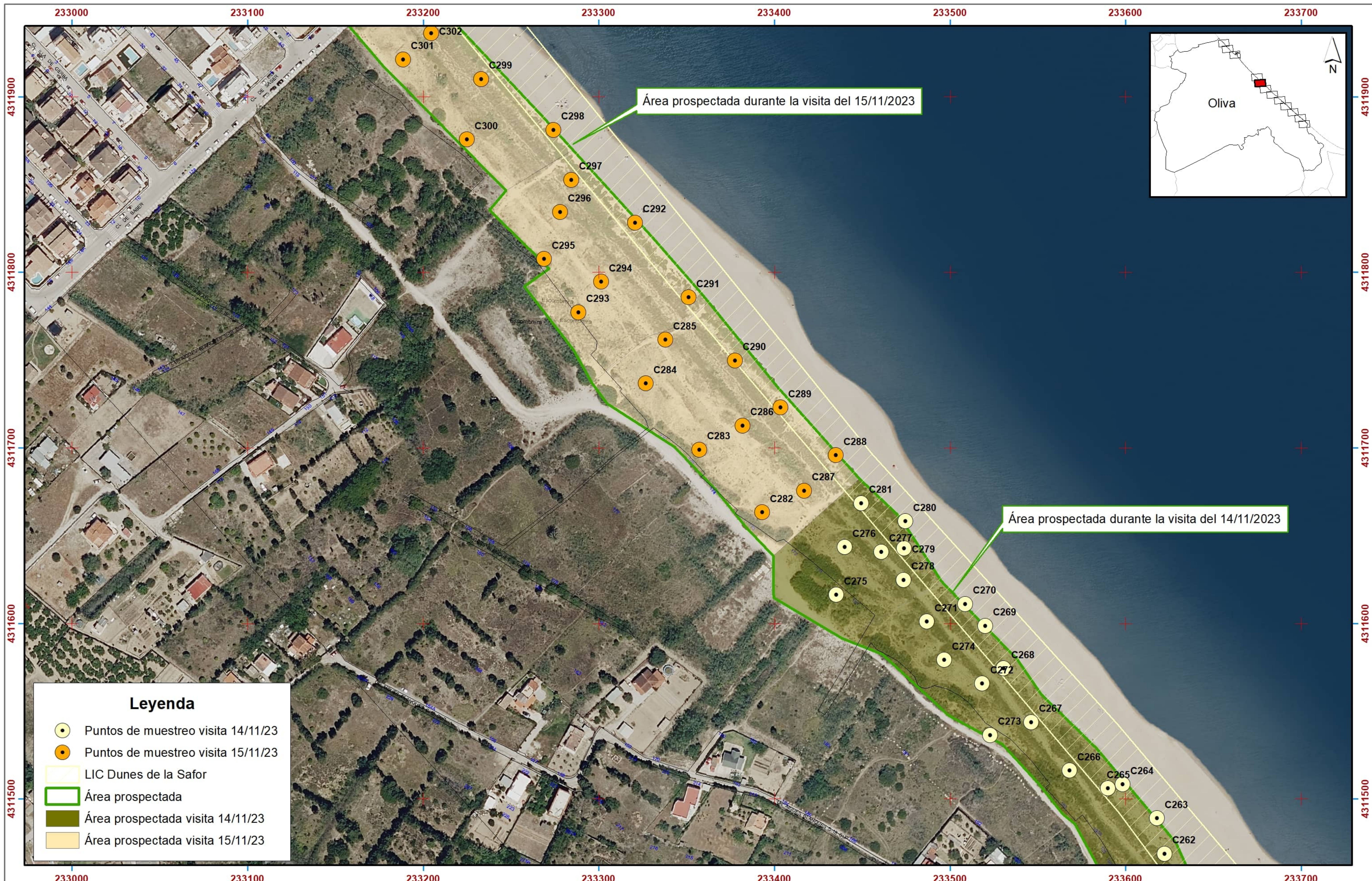
Nº Plano 02		Fecha 20/12/2023	Estudio bionómico terrestre del Proyecto de Pasarelas Dunares y de los Paseos Marítimos de Oliva		Órgano sustantivo: Dirección General de la Costa y el Mar Secretaría de Estado de Medio Ambiente Ministerio para la Transición Ecológica y el Reto Demográfico	Consultor: typ Consultores Consultoría de Territorio y Paisaje S.L.U. Calle Juan Ramón Jiménez 22 46006 Valencia Tel. 621327028 info@typconsultoria.com www.typconsultoria.com	ESCALA 1:2.000 (A3) <div>0 510 20 30 40 50 60 70 80 90 100 Metros</div> <div>Sistema Geodésico de Referencia: ETRS89 Coordenadas referidas al Huso 30 N</div>	
Nº Hoja 03 de 12	Fecha cartografía 2022	Plano Informativo	Áreas y puntos de muestreo. Visita día 17 de noviembre de 2023		Peticionario: 	Técnico: Israel Aracil González Licenciado Ciencias Ambientales Colegiado COAMBCV 0005 DNI 21674354-M	Firma: 	



Leyenda

- Puntos de muestreo visita 15/11/23
- Puntos de muestreo visita 16/11/23
- LIC Dunes de la Safor
- Área prospectada
- Área prospectada visita 15/11/23
- Área prospectada visita 16/11/23

Nº Plano 02	Fecha 20/12/2023	Estudio bionómico terrestre del Proyecto de Pasarelas Dunares y de los Paseos Marítimos de Oliva	Órgano sustantivo: Dirección General de la Costa y el Mar Secretaría de Estado de Medio Ambiente Ministerio para la Transición Ecológica y el Reto Demográfico	Consultor: typ Consultores Consultoría de Territorio y Paisaje S.L.U. Calle Juan Ramón Jiménez 22 46006 Valencia Tel. 621327028 info@typconsultoria.com www.typconsultoria.com	ESCALA 1:2.000 (A3) 0 510 20 30 40 50 60 70 80 90 100 Metros Sistema Geodésico de Referencia: ETRS89 Coordenadas referidas al Huso 30 N
Nº Hoja 04 de 12	Fecha cartografía 2022	Plano Informativo Áreas y puntos de muestreo. Visita días 15 y 16 de noviembre de 2023 Base cartográfica: Ortofoto PNOA Máxima Actualidad	Peticionario: AJUNTAMENT D'OLIVA	Técnico: Israel Aracil González Licenciado Ciencias Ambientales Colegiado COAMBCV 0005 DNI 21674354-M	Firma:



Leyenda

- Puntos de muestreo visita 14/11/23
- Puntos de muestreo visita 15/11/23
- LIC Dunes de la Safor
- Área prospectada
- Área prospectada visita 14/11/23
- Área prospectada visita 15/11/23

Nº Plano 02	Fecha 20/12/2023	Estudio bionómico terrestre del Proyecto de Pasarelas Dunares y de los Paseos Marítimos de Oliva	Órgano sustantivo: Dirección General de la Costa y el Mar Secretaría de Estado de Medio Ambiente Ministerio para la Transición Ecológica y el Reto Demográfico	Consultor: typ Consultores Consultoría de Territorio y Paisaje S.L.U. Calle Juan Ramón Jiménez 22 46006 Valencia Tel. 621327028 info@typconsultoria.com www.typconsultoria.com	ESCALA 1:2.000 (A3) 0 510 20 30 40 50 60 70 80 90 100 Metros Sistema Geodésico de Referencia: ETRS89 Coordenadas referidas al Huso 30 N
Nº Hoja 05 de 12	Fecha cartografía 2022	Plano Informativo Áreas y puntos de muestreo. Visita días 14 y 15 de noviembre de 2023 Base cartográfica: Ortofoto PNOA Máxima Actualidad	Peticionario: AJUNTAMENT D'OLIVA	Técnico: Israel Aracil González Licenciado Ciencias Ambientales Colegiado COAMBCV 0005 DNI 21674354-M	Firma:



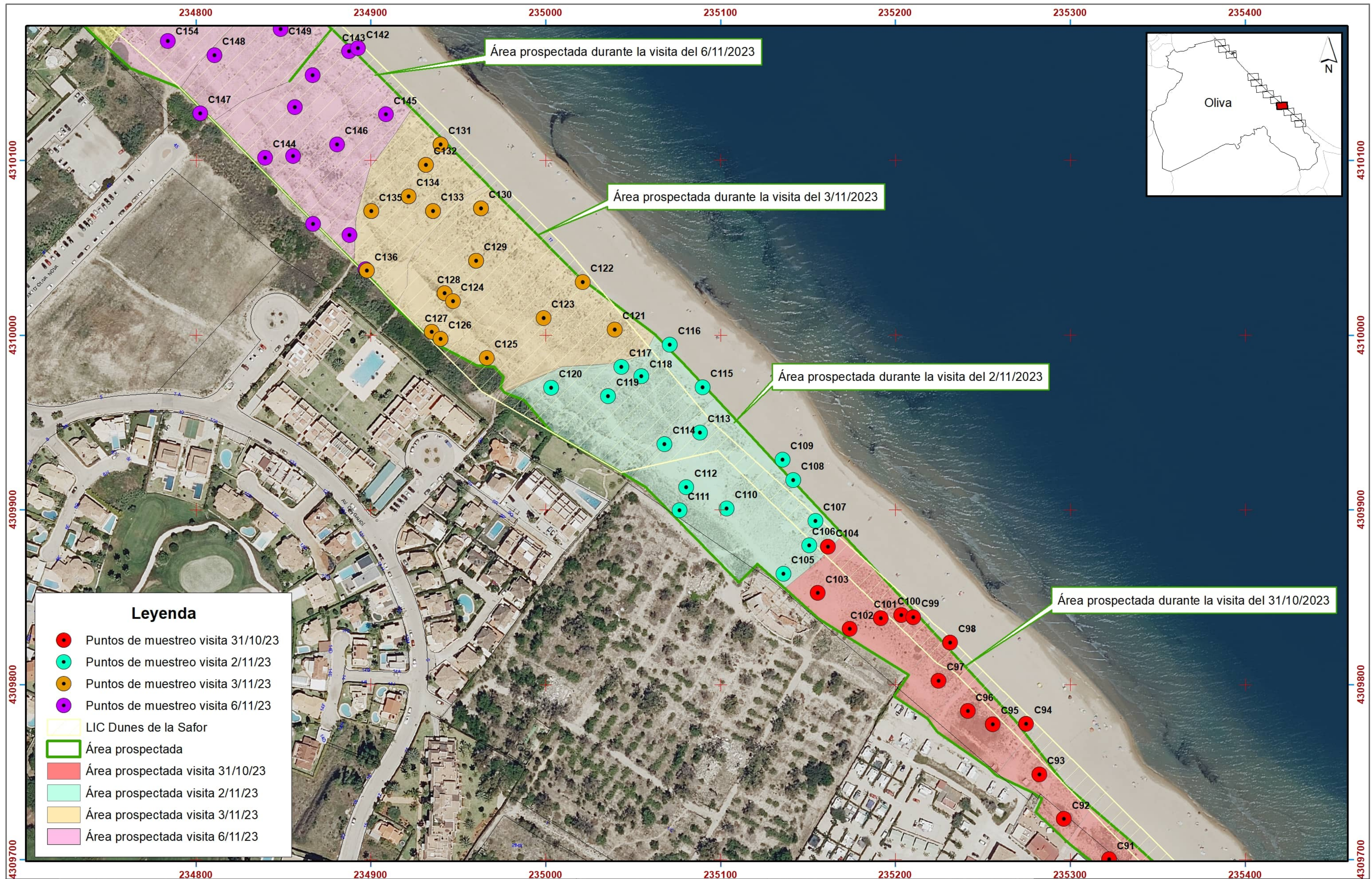
Nº Plano 02	Fecha 20/12/2023	Estudio bionómico terrestre del Proyecto de Pasarelas Dunares y de los Paseos Marítimos de Oliva	Órgano sustantivo: Dirección General de la Costa y el Mar Secretaría de Estado de Medio Ambiente Ministerio para la Transición Ecológica y el Reto Demográfico	Consultor: typ Consultores Consultoría de Territorio y Paisaje S.L.U. Calle Juan Ramón Jiménez 22 46006 Valencia Tel. 621327028 info@typconsultoria.com www.typconsultoria.com	ESCALA 1:2.000 (A3) 0 510 20 30 40 50 60 70 80 90 100 Metros Sistema Geodésico de Referencia: ETRS89 Coordenadas referidas al Huso 30 N
Nº Hoja 06 de 12	Fecha cartografía 2022	Plano Informativo Áreas y puntos de muestreo. Visita días 10, 13 y 14 de noviembre de 2023 Base cartográfica: Ortofoto PNOA Máxima Actualidad	Peticionario:  AJUNTAMENT D'OLIVA	Técnico: Israel Aracil González Licenciado Ciencias Ambientales Colegiado COAMBCV 0005 DNI 21674354-M	Firma: 



Nº Plano 02	Fecha 20/12/2023	Estudio bionómico terrestre del Proyecto de Pasarelas Dunares y de los Paseos Marítimos de Oliva	Órgano sustantivo: Dirección General de la Costa y el Mar Secretaría de Estado de Medio Ambiente Ministerio para la Transición Ecológica y el Reto Demográfico	Consultor: typ Consultores Consultoría de Territorio y Paisaje S.L.U. Calle Juan Ramón Jiménez 22 46006 Valencia Tel. 621327028 info@typconsultoria.com www.typconsultoria.com	ESCALA 1:2.000 (A3) 0 510 20 30 40 50 60 70 80 90 100 Metros Sistema Geodésico de Referencia: ETRS89 Coordenadas referidas al Huso 30 N
Nº Hoja 07 de 12	Fecha cartografía 2022	Plano Informativo Áreas y puntos de muestreo. Visita días 9 y 10 de noviembre de 2023 Base cartográfica: Ortofoto PNOA Máxima Actualidad	Peticionario:  AJUNTAMENT D'OLIVA	Técnico: Israel Aracil González Licenciado Ciencias Ambientales Colegiado COAMBCV 0005 DNI 21674354-M	Firma: 



Nº Plano 02	Fecha 20/12/2023	Estudio bionómico terrestre del Proyecto de Pasarelas Dunares y de los Paseos Marítimos de Oliva	Órgano sustantivo: Dirección General de la Costa y el Mar Secretaría de Estado de Medio Ambiente Ministerio para la Transición Ecológica y el Reto Demográfico	Consultor: typ Consultores Consultoría de Territorio y Paisaje S.L.U. Calle Juan Ramón Jiménez 22 46006 Valencia Tel. 621327028 info@typconsultoria.com www.typconsultoria.com	ESCALA 1:2.000 (A3) 0 510 20 30 40 50 60 70 80 90 100 Metros Sistema Geodésico de Referencia: ETRS89 Coordenadas referidas al Huso 30 N
Nº Hoja 08 de 12	Fecha cartografía 2022	Plano Informativo Áreas y puntos de muestreo. Visita días 6, 7 y 8 de noviembre de 2023 Base cartográfica: Ortofoto PNOA Máxima Actualidad	Peticionario:  AJUNTAMENT D'OLIVA	Técnico: Israel Aracil González Licenciado Ciencias Ambientales Colegiado COAMBCV 0005 DNI 21674354-M	Firma: 



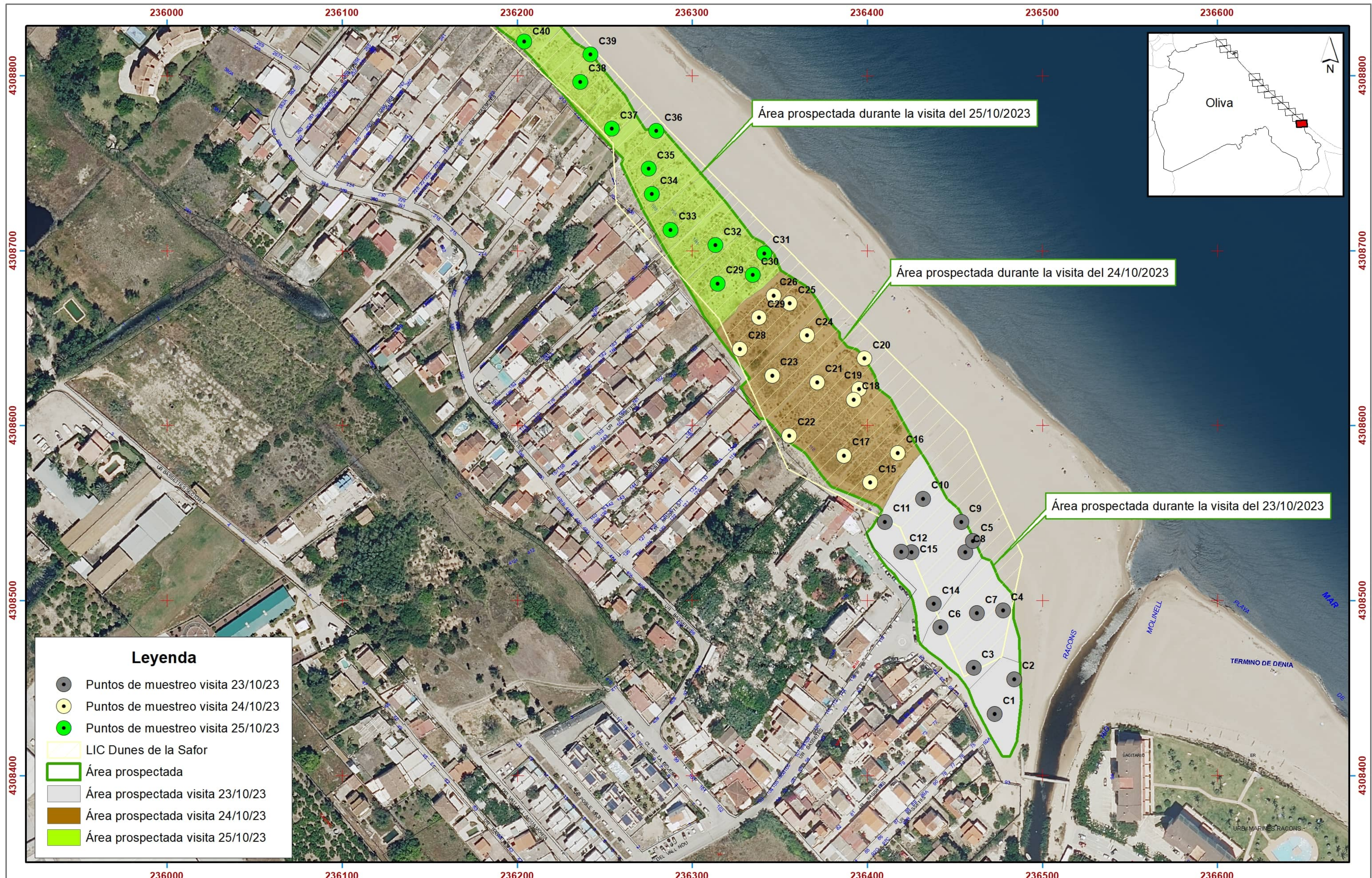
Nº Plano 02	Fecha 20/12/2023	Estudio bionómico terrestre del Proyecto de Pasarelas Dunares y de los Paseos Marítimos de Oliva	Órgano sustantivo: Dirección General de la Costa y el Mar Secretaría de Estado de Medio Ambiente Ministerio para la Transición Ecológica y el Reto Demográfico	Consultor: typ Consultores Consultoría de Territorio y Paisaje S.L.U. Calle Juan Ramón Jiménez 22 46006 Valencia Tel. 621327028 info@typconsultoria.com www.typconsultoria.com	ESCALA 1:2.000 (A3) 0 510 20 30 40 50 60 70 80 90 100 Metros Sistema Geodésico de Referencia: ETRS89 Coordenadas referidas al Huso 30 N
Nº Hoja 09 de 12	Fecha cartografía 2022	Plano Informativo Áreas y puntos de muestreo. Visita días 31 de octubre y 2, 3 y 6 de noviembre de 2023 Base cartográfica: Ortofoto PNOA Máxima Actualidad	Peticionario: AJUNTAMENT D'OLIVA	Técnico: Israel Aracil González Licenciado Ciencias Ambientales Colegiado COAMBCV 0005 DNI 21674354-M	Firma:



Nº Plano 02	Fecha 20/12/2023	Estudio bionómico terrestre del Proyecto de Pasarelas Dunares y de los Paseos Marítimos de Oliva	Órgano sustantivo: Dirección General de la Costa y el Mar Secretaría de Estado de Medio Ambiente Ministerio para la Transición Ecológica y el Reto Demográfico	Consultor: typ Consultores Consultoría de Territorio y Paisaje S.L.U. Calle Juan Ramón Jiménez 22 46006 Valencia Tel. 621327028 info@typconsultoria.com www.typconsultoria.com	ESCALA 1:2.000 (A3) 0 510 20 30 40 50 60 70 80 90 100 Metros Sistema Geodésico de Referencia: ETRS89 Coordenadas referidas al Huso 30 N
Nº Hoja 10 de 12	Fecha cartografía 2022	Plano Informativo Áreas y puntos de muestreo. Visita días 27, 30 y 31 de octubre de 2023 Base cartográfica: Ortofoto PNOA Máxima Actualidad	Peticionario: AJUNTAMENT D'OLIVA	Técnico: Israel Aracil González Licenciado Ciencias Ambientales Colegiado COAMBCV 0005 DNI 21674354-M	Firma:



Nº Plano 02	Fecha 20/12/2023	Estudio bionómico terrestre del Proyecto de Pasarelas Dunares y de los Paseos Marítimos de Oliva	Órgano sustantivo: Dirección General de la Costa y el Mar Secretaría de Estado de Medio Ambiente Ministerio para la Transición Ecológica y el Reto Demográfico	Consultor: typ Consultores Consultoría de Territorio y Paisaje S.L.U. Calle Juan Ramón Jiménez 22 46006 Valencia Tel. 621327028 info@typconsultoria.com www.typconsultoria.com	ESCALA 1:2.000 (A3) 0 510 20 30 40 50 60 70 80 90 100 Metros Sistema Geodésico de Referencia: ETRS89 Coordenadas referidas al Huso 30 N
Nº Hoja 11 de 12	Fecha cartografía 2022	Plano Informativo Áreas y puntos de muestreo. Visita días 25, 26 y 27 de octubre de 2023 Base cartográfica: Ortofoto PNOA Máxima Actualidad	Peticionario:  AJUNTAMENT D'OLIVA	Técnico: Israel Aracil González Licenciado Ciencias Ambientales Colegiado COAMBCV 0005 DNI 21674354-M	Firma: 



Nº Plano 02	Fecha 20/12/2023	Estudio bionómico terrestre del Proyecto de Pasarelas Dunares y de los Paseos Marítimos de Oliva	Órgano sustantivo: Dirección General de la Costa y el Mar Secretaría de Estado de Medio Ambiente Ministerio para la Transición Ecológica y el Reto Demográfico	Consultor: typ Consultores Consultoría de Territorio y Paisaje S.L.U. Calle Juan Ramón Jiménez 22 46006 Valencia Tel. 621327028 info@typconsultoria.com www.typconsultoria.com	ESCALA 1:2.000 (A3) 0 510 20 30 40 50 60 70 80 90 100 Metros Sistema Geodésico de Referencia: ETRS89 Coordenadas referidas al Huso 30 N
Nº Hoja 12 de 12	Fecha cartografía 2022	Plano Informativo Áreas y puntos de muestreo. Visita días 23, 24 y 25 de octubre de 2023 Base cartográfica: Ortofoto PNOA Máxima Actualidad	Peticionario:  AJUNTAMENT D'OLIVA	Técnico: Israel Aracil González Licenciado Ciencias Ambientales Colegiado COAMBCV 0005 DNI 21674354-M	Firma: 




Nº Plano 03	Fecha 20/12/2023	Estudio bionómico terrestre del Proyecto de Pasarelas Dunares y de los Paseos Marítimos de Oliva	Órgano sustantivo: Dirección General de la Costa y el Mar Secretaría de Estado de Medio Ambiente Ministerio para la Transición Ecológica y el Reto Demográfico	Consultor: typ Consultores Consultoría de Territorio y Paisaje S.L.U. Calle Juan Ramón Jiménez 22 46006 Valencia Tel. 621327028 info@typconsultoria.com www.typconsultoria.com	ESCALA 1:2.000 (A3) 0 510 20 30 40 50 60 70 80 90 100 Metros Sistema Geodésico de Referencia: ETRS89 Coordenadas referidas al Huso 30 N	
Nº Hoja 01 de 12	Fecha cartografía 2022	Plano Informativo Comunidades vegetales Base cartográfica: Ortofoto PNOA Máxima Actualidad	Peticionario: AJUNTAMENT D'OLIVA	Técnico: Israel Aracil González Licenciado Ciencias Ambientales Colegiado COAMBCV 0005 DNI 21674354-M	Firma: 	



Leyenda

- Área prospectada
- Comunidades Vegetales**
- Alkanno-Maresion
- Alkanno-Maresion nanae
- Ammophilon australis
- Cakilion maritimae
- Crucianellion maritimae
- Honckenyo peploidis-Elytrigion boreoatlanticae
- Salsolo kali-Cakiletum aegyptiacae
- Zona alterada

Nº Plano 03	Fecha 20/12/2023	Estudio bionómico terrestre del Proyecto de Pasarelas Dunares y de los Paseos Marítimos de Oliva	Órgano sustantivo: Dirección General de la Costa y el Mar Secretaría de Estado de Medio Ambiente Ministerio para la Transición Ecológica y el Reto Demográfico	Consultor: typ Consultores Consultoría de Territorio y Paisaje S.L.U. Calle Juan Ramón Jiménez 22 46006 Valencia Tel. 621327028 info@typconsultoria.com www.typconsultoria.com	ESCALA 1:2.000 (A3) 0 510 20 30 40 50 60 70 80 90 100 Metros Sistema Geodésico de Referencia: ETRS89 Coordenadas referidas al Huso 30 N
Nº Hoja 02 de 12	Fecha cartografía 2022	Plano Informativo Comunidades vegetales Base cartográfica: Ortofoto PNOA Máxima Actualidad	Peticionario: AJUNTAMENT D'OLIVA	Técnico: Israel Aracil González Licenciado Ciencias Ambientales Colegiado COAMBCV 0005 DNI 21674354-M	Firma:



Leyenda

Área prospectada

Comunidades Vegetales

Alkanno-Maresion

Alkanno-Maresion nanae

Ammophilion australis

Cakilion maritima

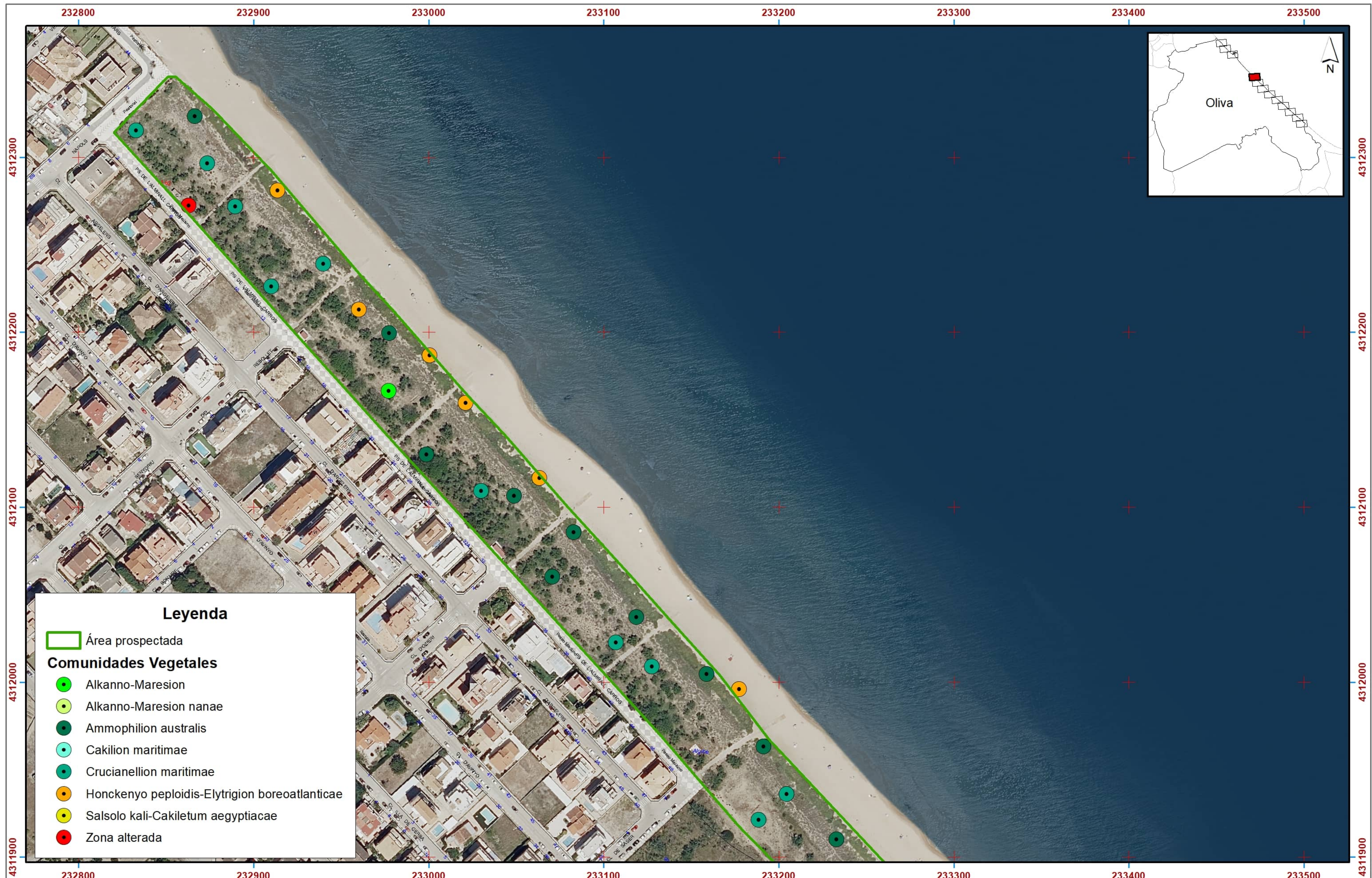
Crucianellion maritima

Honckenyo peploidis-Elytrigion boreoatlanticae

Salsolo kali-Cakiletum aegyptiacae

Zona alterada

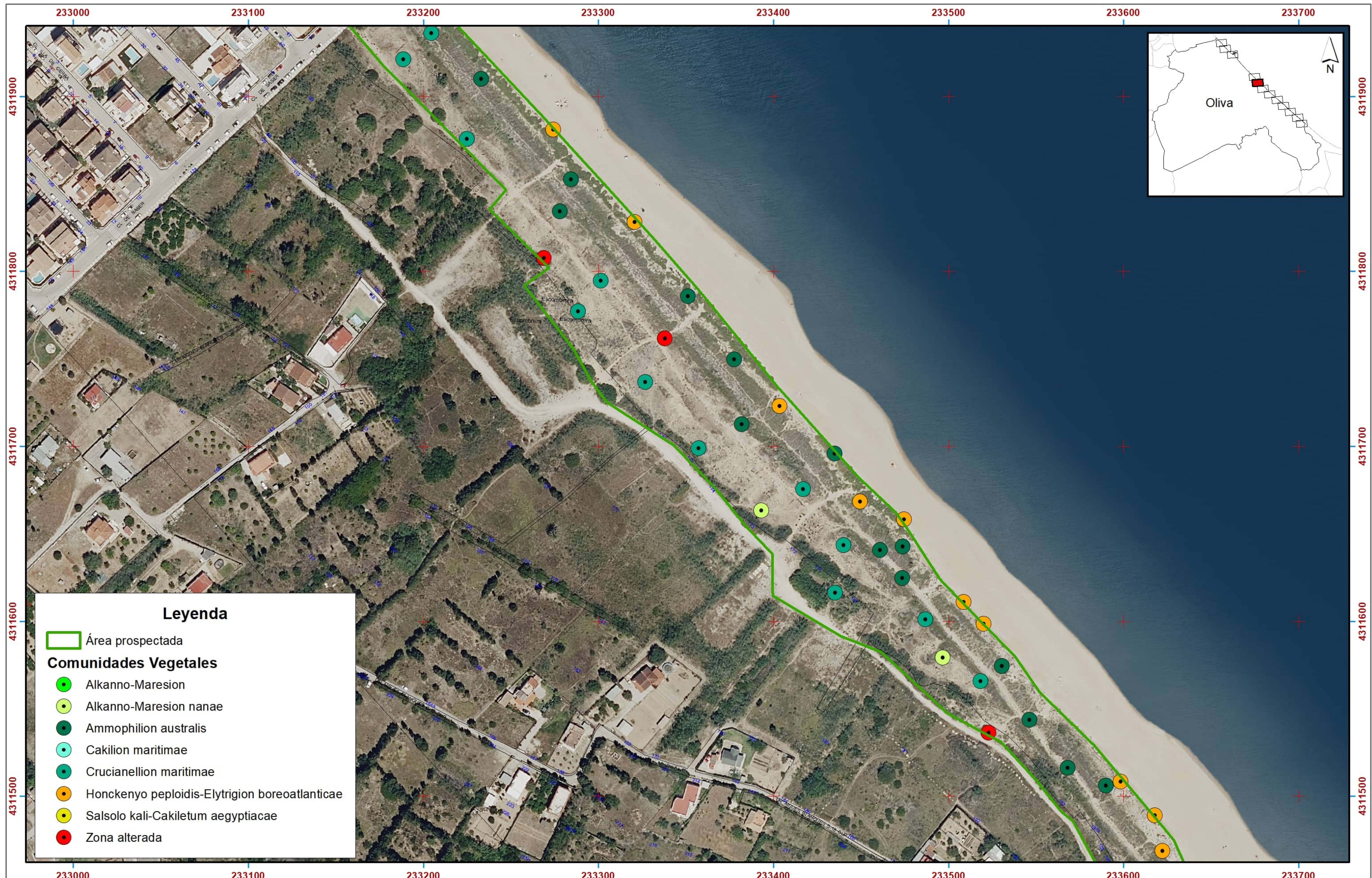
Nº Plano 03	Fecha 20/12/2023	Estudio bionómico terrestre del Proyecto de Pasarelas Dunares y de los Paseos Marítimos de Oliva	Órgano sustantivo: Dirección General de la Costa y el Mar Secretaría de Estado de Medio Ambiente Ministerio para la Transición Ecológica y el Reto Demográfico	Consultor: typ Consultores Consultoría de Territorio y Paisaje S.L.U. Calle Juan Ramón Jiménez 22 46006 Valencia Tel. 621327028 info@typconsultoria.com www.typconsultoria.com	ESCALA 1:2.000 (A3) <div>0 510 20 30 40 50 60 70 80 90 100 Metros</div> <div>Sistema Geodésico de Referencia: ETRS89 Coordenadas referidas al Huso 30 N</div>
Nº Hoja 03 de 12	Fecha cartografía 2022	Plano Informativo Comunidades vegetales Base cartográfica: Ortofoto PNOA Máxima Actualidad	Peticionario:  AJUNTAMENT D'OLIVA	Técnico: Israel Aracil González Licenciado Ciencias Ambientales Colegiado COAMBCV 0005 DNI 21674354-M	Firma: 



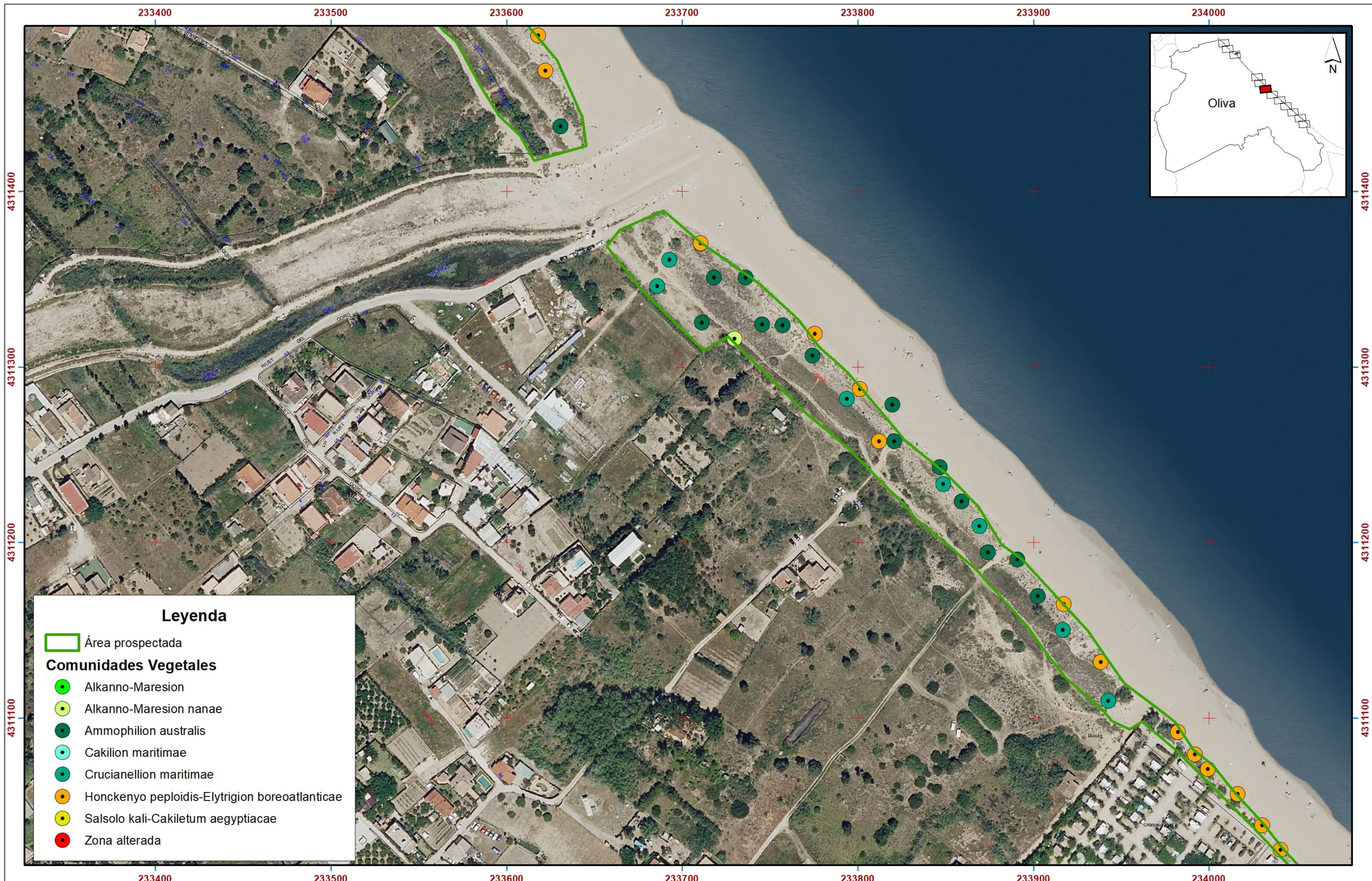
Leyenda

- Área prospectada
- Comunidades Vegetales**
 - Alkanno-Maresion
 - Alkanno-Maresion nanae
 - Ammophilion australis
 - Cakilion maritima
 - Crucianellion maritima
 - Honckenyo peploidis-Elytrigion boreoatlanticae
 - Salsolo kali-Cakiletum aegyptiacae
- Zona alterada

Nº Plano 03	Fecha 20/12/2023	Estudio bionómico terrestre del Proyecto de Pasarelas Dunares y de los Paseos Marítimos de Oliva	Órgano sustantivo: Dirección General de la Costa y el Mar Secretaría de Estado de Medio Ambiente Ministerio para la Transición Ecológica y el Reto Demográfico	Consultor: typ Consultores Consultoría de Territorio y Paisaje S.L.U. Calle Juan Ramón Jiménez 22 46006 Valencia Tel. 621327028 info@typconsultoria.com www.typconsultoria.com	ESCALA 1:2.000 (A3) 0 510 20 30 40 50 60 70 80 90 100 Metros Sistema Geodésico de Referencia: ETRS89 Coordenadas referidas al Huso 30 N	
Nº Hoja 04 de 12	Fecha cartografía 2022	Plano Informativo Comunidades vegetales Base cartográfica: Ortofoto PNOA Máxima Actualidad	Peticionario: 	Técnico: Israel Aracil González Licenciado Ciencias Ambientales Colegiado COAMBCV 0005 DNI 21674354-M	Firma: 	



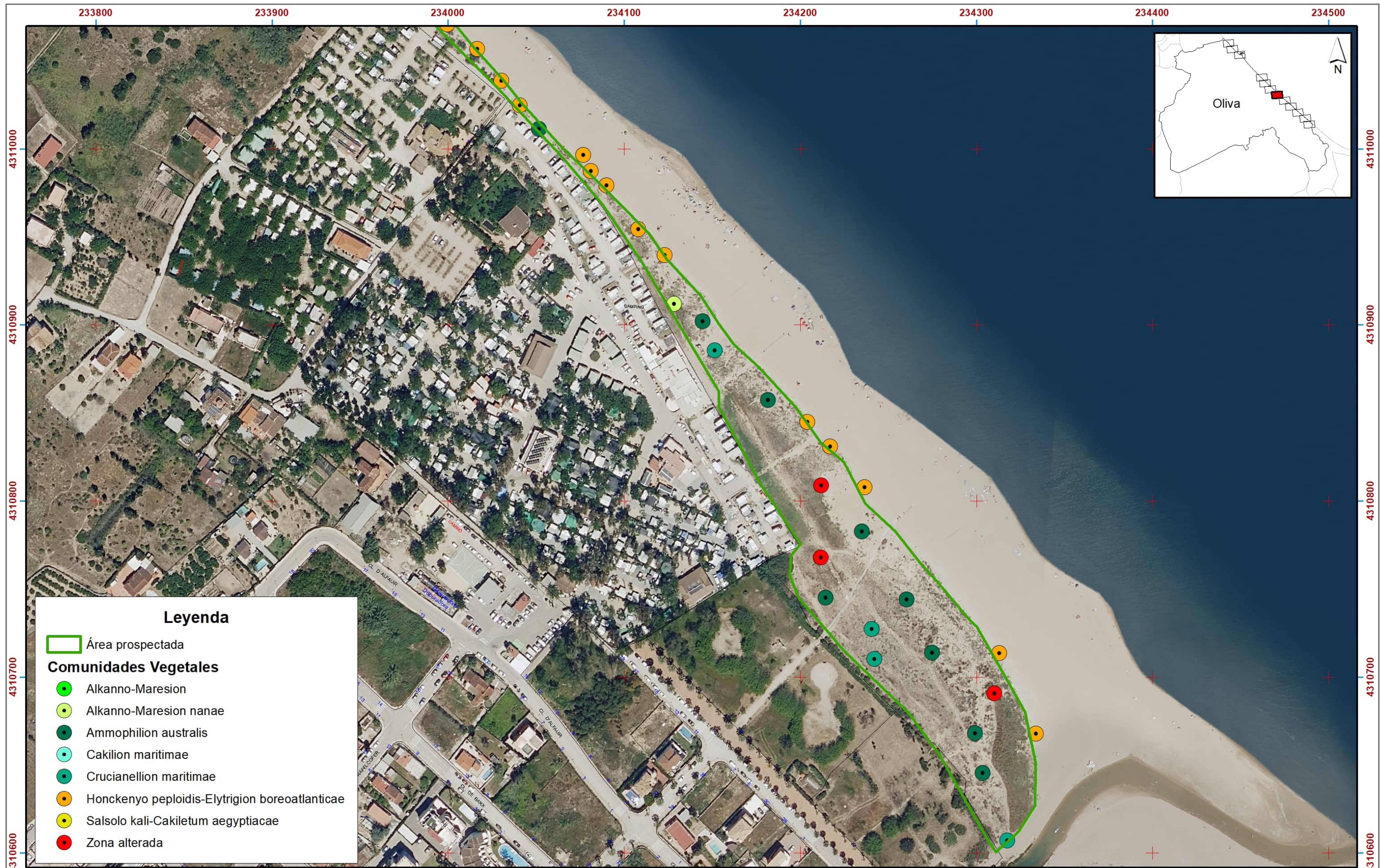
Nº Plano 03	Fecha 20/12/2023	Estudio bionómico terrestre del Proyecto de Pasarelas Dunares y de los Paseos Marítimos de Oliva	Órgano sustantivo: Dirección General de la Costa y el Mar Secretaría de Estado de Medio Ambiente Ministerio para la Transición Ecológica y el Reto Demográfico	Consultor: typ Consultores Consultoría de Territorio y Paisaje S.L.U. Calle Juan Ramón Jiménez 22 46006 Valencia Tel. 621327028 info@typconsultoria.com www.typconsultoria.com	ESCALA 1:2.000 (A3) 0 510 20 30 40 50 60 70 80 90 100 Metros Sistema Geodésico de Referencia: ETRS89 Coordenadas referidas al Huso 30 N	
Nº Hoja 05 de 12	Fecha cartografía 2022	Plano Informativo Comunidades vegetales Base cartográfica: Ortofoto PNOA Máxima Actualidad	Peticionario: AJUNTAMENT D'OLIVA	Técnico: Israel Aracil González Licenciado Ciencias Ambientales Colegiado COAMBCV 0005 DNI 21674354-M	Firma: 	



Leyenda

- Área prospectada
- Comunidades Vegetales**
 - Alkanno-Maresion
 - Alkanno-Maresion nanae
 - Ammophilon australis
 - Cakilion maritima
 - Crucianellion maritima
 - Honckenyo peploidis-Elytrigion boreoatlanticae
 - Salsolo kali-Cakiletum aegyptiacae
 - Zona alterada

Nº Plano 03	Fecha 20/12/2023	Estudio bionómico terrestre del Proyecto de Pasarelas Dunares y de los Paseos Marítimos de Oliva	Órgano sustantivo: Dirección General de la Costa y el Mar Secretaría de Estado de Medio Ambiente Ministerio para la Transición Ecológica y el Reto Demográfico	Consultor: typ Consultores Consultoría de Territorio y Paisaje S.L.U. Calle Juan Ramón Jiménez 22 46006 Valencia Tel. 621327028 info@typconsultoria.com www.typconsultoria.com	ESCALA 1:2.000 (A3) 0 510 20 30 40 50 60 70 80 90 100 Metros Sistema Geodésico de Referencia: ETRS89 Coordenadas referidas al Huso 30 N	
Nº Hoja 06 de 12	Fecha cartografía 2022		Peticionario: 	Técnico: Israel Aracil González Licenciado Ciencias Ambientales Colegiado COAMBCV 0005 DNI 21674354-M	Firma: 	



Leyenda

- Área prospectada
- Comunidades Vegetales**
- Alkanno-Maresion
 - Alkanno-Maresion nanae
 - Ammophilon australis
 - Cakilion maritimae
 - Crucianellion maritimae
 - Honckenyo peploidis-Elytrigion boreoatlanticae
 - Salsolo kali-Cakiletum aegyptiacae
 - Zona alterada

Nº Plano 03	Fecha 20/12/2023	Estudio bionómico terrestre del Proyecto de Pasarelas Dunares y de los Paseos Marítimos de Oliva	Órgano sustantivo: Dirección General de la Costa y el Mar Secretaría de Estado de Medio Ambiente Ministerio para la Transición Ecológica y el Reto Demográfico	Consultor: typ Consultores Consultoría de Territorio y Paisaje S.L.U. Calle Juan Ramón Jiménez 22 46006 Valencia Tel. 621327028 info@typconsultoria.com www.typconsultoria.com	ESCALA 1:2.000 (A3) 0 510 20 30 40 50 60 70 80 90 100 Metros Sistema Geodésico de Referencia: ETRS89 Coordenadas referidas al Huso 30 N
Nº Hoja 07 de 12	Fecha cartografía 2022	Plano Informativo Comunidades vegetales Base cartográfica: Ortofoto PNOA Máxima Actualidad	Peticionario: AJUNTAMENT D'OLIVA	Técnico: Israel Aracil González Licenciado Ciencias Ambientales Colegiado COAMBCV 0005 DNI 21674354-M	Firma:



Leyenda

- Área prospectada
- Comunidades Vegetales**
- Alkanno-Maresion
 - Alkanno-Maresion nanae
 - Ammophilion australis
 - Cakilion maritima
 - Crucianellion maritima
 - Honckenyo peploidis-Elytrigion boreoatlanticae
 - Salsolo kali-Cakiletum aegyptiacae
 - Zona alterada

Nº Plano 03	Fecha 20/12/2023	Estudio bionómico terrestre del Proyecto de Pasarelas Dunares y de los Paseos Marítimos de Oliva	Órgano sustantivo: Dirección General de la Costa y el Mar Secretaría de Estado de Medio Ambiente Ministerio para la Transición Ecológica y el Reto Demográfico	Consultor: typ Consultores Consultoría de Territorio y Paisaje S.L.U. Calle Juan Ramón Jiménez 22 46006 Valencia Tel. 621327028 info@typconsultoria.com www.typconsultoria.com	ESCALA 1:2.000 (A3) 0 510 20 30 40 50 60 70 80 90 100 Metros Sistema Geodésico de Referencia: ETRS89 Coordenadas referidas al Huso 30 N	
Nº Hoja 08 de 12	Fecha cartografía 2022	Plano Informativo Comunidades vegetales Base cartográfica: Ortofoto PNOA Máxima Actualidad	Peticionario: 	Técnico: Israel Aracil González Licenciado Ciencias Ambientales Colegiado COAMBCV 0005 DNI 21674354-M	Firma: 	



Nº Plano 03	Fecha 20/12/2023	Estudio bionómico terrestre del Proyecto de Pasarelas Dunares y de los Paseos Marítimos de Oliva	Órgano sustantivo: Dirección General de la Costa y el Mar Secretaría de Estado de Medio Ambiente Ministerio para la Transición Ecológica y el Reto Demográfico	Consultor: typ Consultores Consultoría de Territorio y Paisaje S.L.U. Calle Juan Ramón Jiménez 22 46006 Valencia Tel. 621327028 info@typconsultoria.com www.typconsultoria.com	ESCALA 1:2.000 (A3) 0 510 20 30 40 50 60 70 80 90 100 Metros Sistema Geodésico de Referencia: ETRS89 Coordenadas referidas al Huso 30 N
Nº Hoja 09 de 12	Fecha cartografía 2022	Plano Informativo Comunidades vegetales Base cartográfica: Ortofoto PNOA Máxima Actualidad	Peticionario: AJUNTAMENT D'OLIVA	Técnico: Israel Aracil González Licenciado Ciencias Ambientales Colegiado COAMBCV 0005 DNI 21674354-M	Firma:



Leyenda

- Área prospectada
- Comunidades Vegetales**
 - Alkanno-Maresion
 - Alkanno-Maresion nanae
 - Ammophilion australis
 - Cakilion maritima
 - Crucianellion maritima
 - Honckenyo peploidis-Elytrigion boreoatlanticae
 - Salsolo kali-Cakiletum aegyptiacae
 - Zona alterada

Nº Plano 03	Fecha 20/12/2023	Estudio bionómico terrestre del Proyecto de Pasarelas Dunares y de los Paseos Marítimos de Oliva		Órgano sustantivo: Dirección General de la Costa y el Mar Secretaría de Estado de Medio Ambiente Ministerio para la Transición Ecológica y el Reto Demográfico	Consultor: typ Consultores Calle Juan Ramón Jiménez 22 46006 Valencia Tel. 621327028 info@typconsultoria.com www.typconsultoria.com Consultoria de Territorio y Paisaje S.L.U.	ESCALA 1:2.000 (A3)	<div>0 510 20 30 40 50 60 70 80 90 100</div> <div><div></div></div> Metros	<div><div></div></div> <div>N</div>	
Nº Hoja 10 de 12	Fecha cartografía 2022	Plano Informativo	Comunidades vegetales	Peticionario: <div><div></div><div>AJUNTAMENT D'OLIVA</div></div>	Técnico: <div>Israel Aracil González Licenciado Ciencias Ambientales Colegiado COAMBCV 0005 DNI 21674354-M</div>	Firma: <div><div></div></div>			Sistema Geodésico de Referencia: ETRS89 Coordenadas referidas al Huso 30 N
		Base cartográfica: Ortofoto PNOA Máxima Actualidad							



Leyenda

- Área prospectada
- Comunidades Vegetales**
 - Alkanno-Maresion
 - Alkanno-Maresion nanae
 - Ammophilion australis
 - Cakilion maritima
 - Crucianellion maritima
 - Honckenyo peploidis-Elytrigion boreoatlantica
 - Salsolo kali-Cakiletum aegyptiacae
- Zona alterada

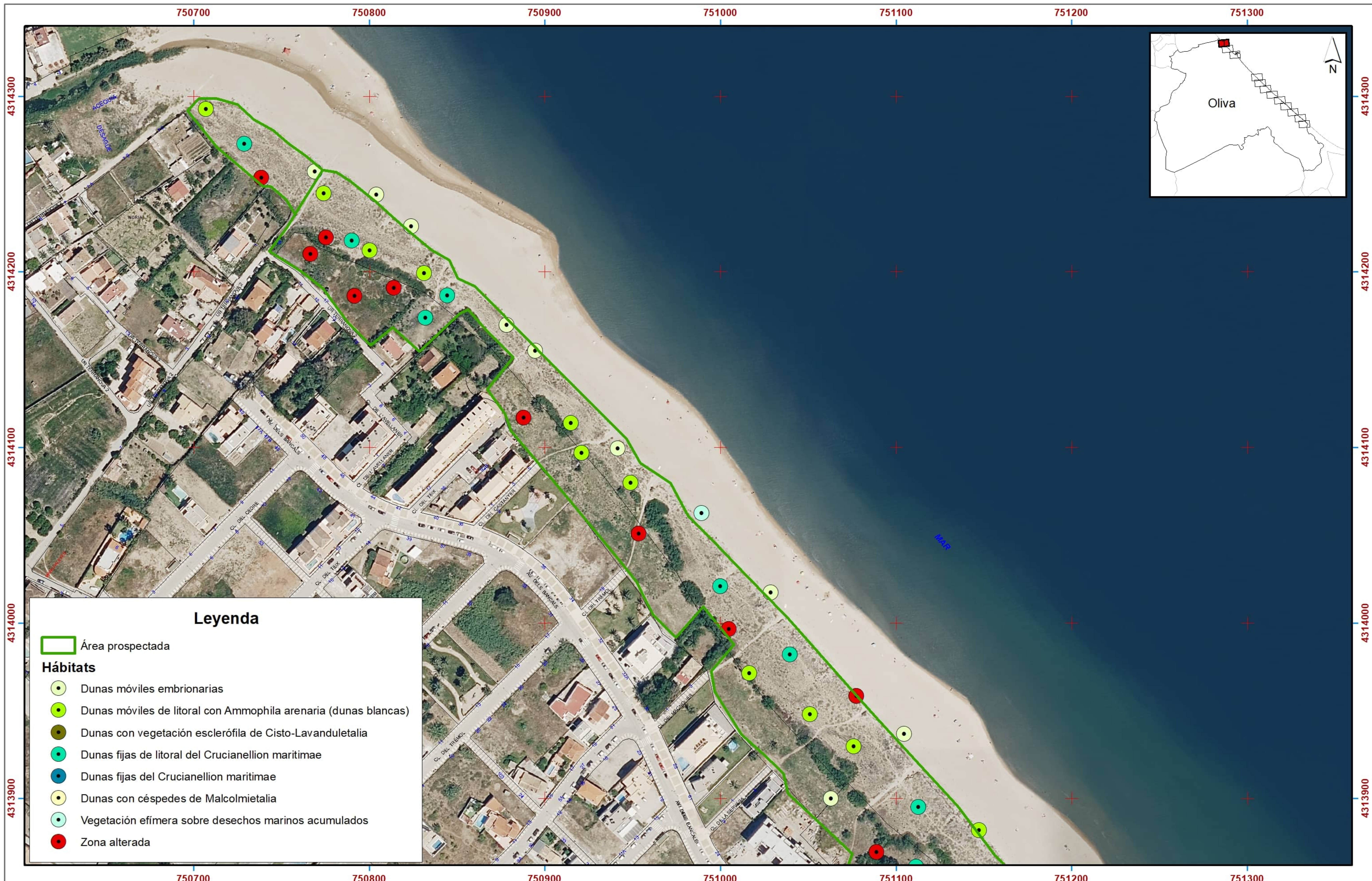
Nº Plano 03	Fecha 20/12/2023	Estudio bionómico terrestre del Proyecto de Pasarelas Dunares y de los Paseos Marítimos de Oliva	Órgano sustantivo: Dirección General de la Costa y el Mar Secretaría de Estado de Medio Ambiente Ministerio para la Transición Ecológica y el Reto Demográfico	Consultor: typ Consultores Consultoría de Territorio y Paisaje S.L.U. Calle Juan Ramón Jiménez 22 46006 Valencia Tel. 621327028 info@typconsultoria.com www.typconsultoria.com	ESCALA 1:2.000 (A3) 0 510 20 30 40 50 60 70 80 90 100 Metros Sistema Geodésico de Referencia: ETRS89 Coordenadas referidas al Huso 30 N
Nº Hoja 11 de 12	Fecha cartografía 2022	Plano Informativo Comunidades vegetales Base cartográfica: Ortofoto PNOA Máxima Actualidad	Peticionario: AJUNTAMENT D'OLIVA	Técnico: Israel Aracil González Licenciado Ciencias Ambientales Colegiado COAMBCV 0005 DNI 21674354-M	Firma:



Leyenda

- Área prospectada
- Comunidades Vegetales**
 - Alkanno-Maresion
 - Alkanno-Maresion nanae
 - Ammophilon australis
 - Cakilion maritimae
 - Crucianellion maritimae
 - Honckenyo peploidis-Elytrigion boreoatlanticae
 - Salsolo kali-Cakiletum aegyptiacae
- Zona alterada

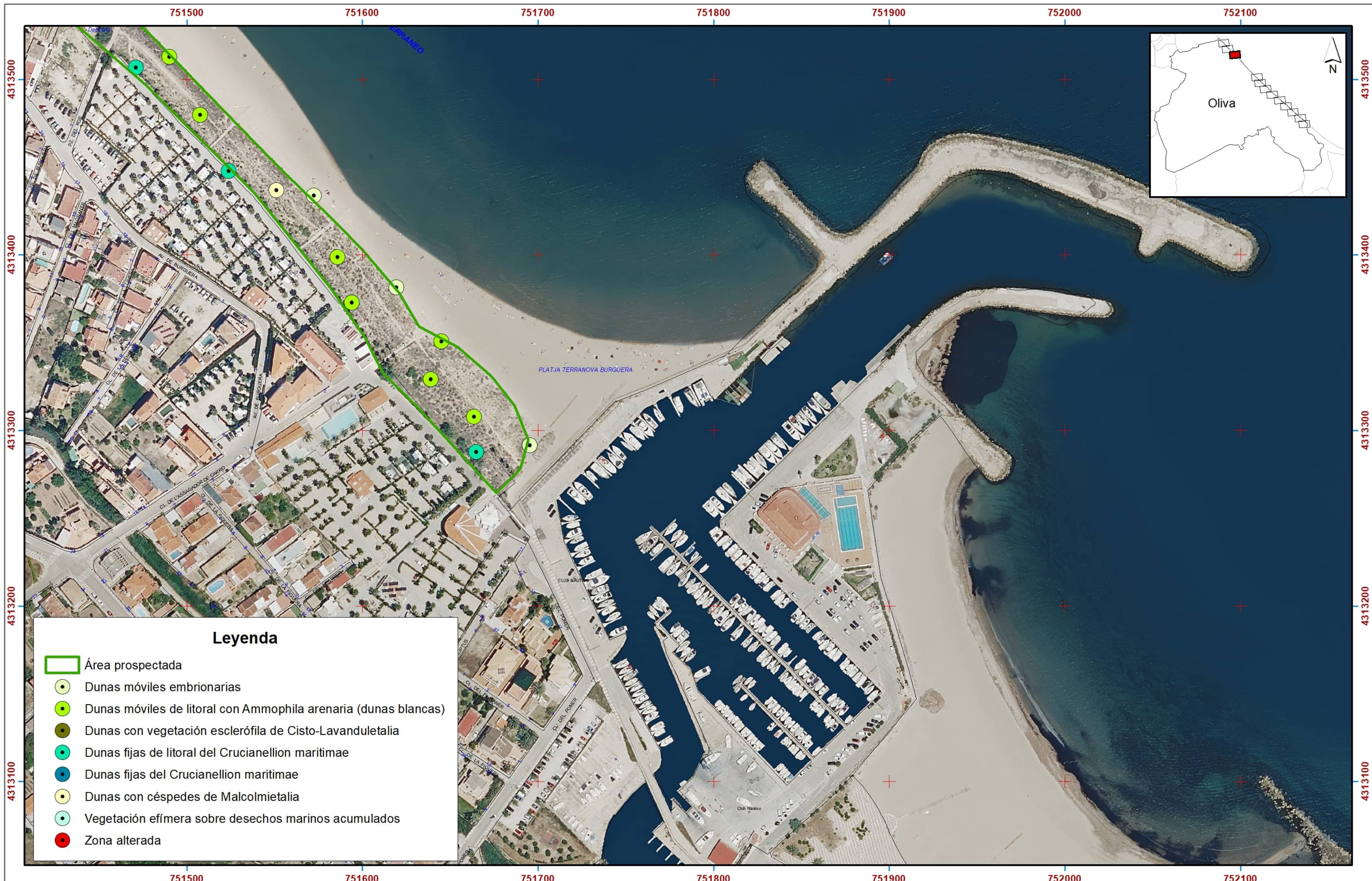
Nº Plano 03	Fecha 20/12/2023	Estudio bionómico terrestre del Proyecto de Pasarelas Dunares y de los Paseos Marítimos de Oliva	Órgano sustantivo: Dirección General de la Costa y el Mar Secretaría de Estado de Medio Ambiente Ministerio para la Transición Ecológica y el Reto Demográfico	Consultor: typ Consultores Consultoría de Territorio y Paisaje S.L.U. Calle Juan Ramón Jiménez 22 46006 Valencia Tel. 621327028 info@typconsultoria.com www.typconsultoria.com	ESCALA 1:2.000 (A3) 0 510 20 30 40 50 60 70 80 90 100 Metros Sistema Geodésico de Referencia: ETRS89 Coordenadas referidas al Huso 30 N
Nº Hoja 12 de 12	Fecha cartografía 2022	Plano Informativo Comunidades vegetales Base cartográfica: Ortofoto PNOA Máxima Actualidad	Peticionario: AJUNTAMENT D'OLIVA	Técnico: Israel Aracil González Licenciado Ciencias Ambientales Colegiado COAMBCV 0005 DNI 21674354-M	Firma:



Leyenda

- Área prospectada
- Hábitats**
 - Dunas móviles embrionarias
 - Dunas móviles de litoral con Ammophila arenaria (dunas blancas)
 - Dunas con vegetación esclerófila de Cisto-Lavanduletalia
 - Dunas fijas de litoral del Crucianellion maritima
 - Dunas fijas del Crucianellion maritima
 - Dunas con céspedes de Malcolmietalia
 - Vegetación efímera sobre desechos marinos acumulados
 - Zona alterada

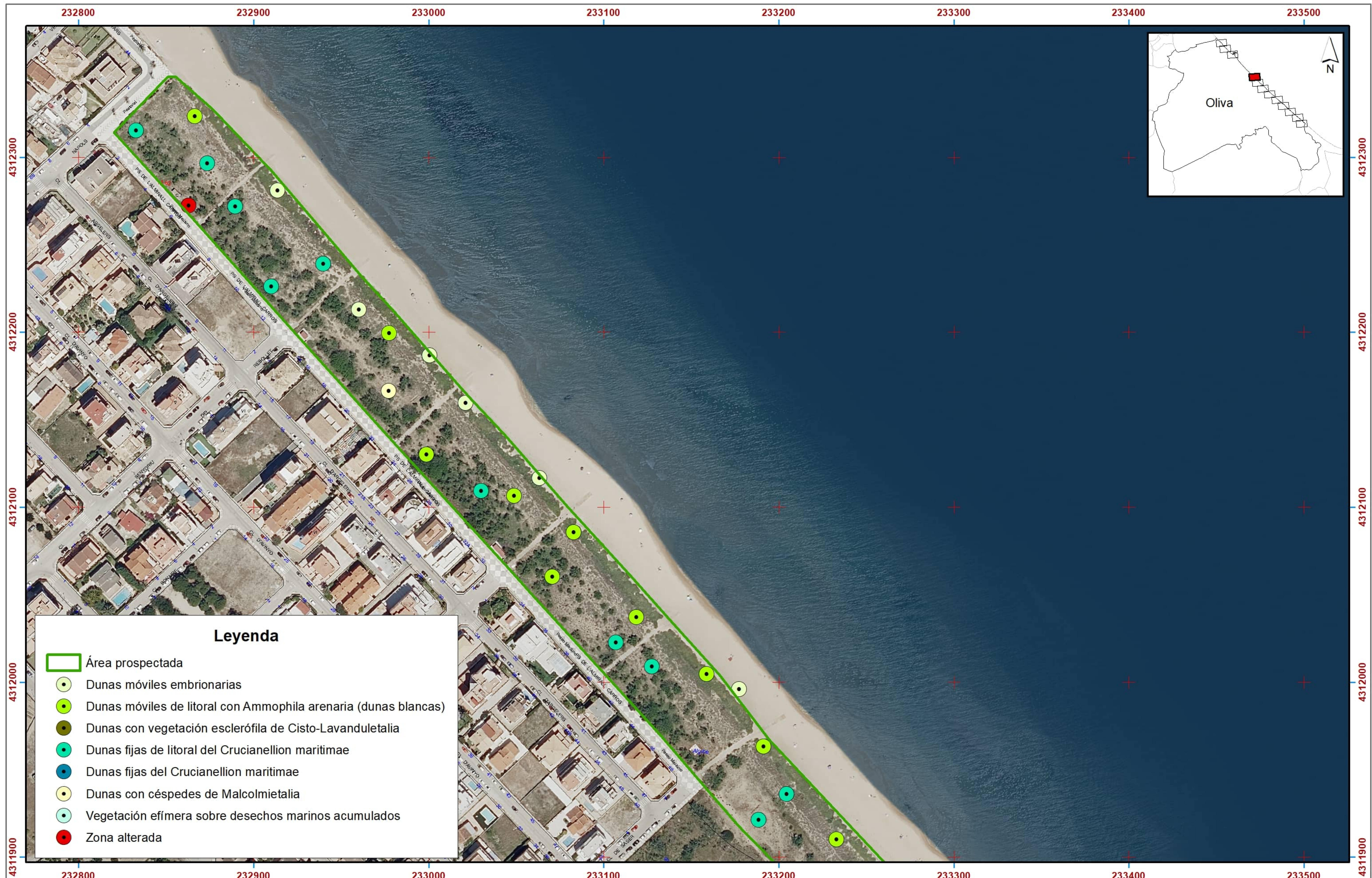
Nº Plano 04	Fecha 20/12/2023	Estudio bionómico terrestre del Proyecto de Pasarelas Dunares y de los Paseos Marítimos de Oliva	Órgano sustantivo: Dirección General de la Costa y el Mar Secretaría de Estado de Medio Ambiente Ministerio para la Transición Ecológica y el Reto Demográfico	Consultor: typ Consultores Consultoría de Territorio y Paisaje S.L.U. Calle Juan Ramón Jiménez 22 46006 Valencia Tel. 621327028 info@typconsultoria.com www.typconsultoria.com	ESCALA 1:2.000 (A3) 0 510 20 30 40 50 60 70 80 90 100 Metros Sistema Geodésico de Referencia: ETRS89 Coordenadas referidas al Huso 30 N	
Nº Hoja 01 de 12	Fecha cartografía 2022	Plano Informativo Hábitats de interés comunitario Base cartográfica: Ortofoto PNOA Máxima Actualidad	Peticionario: 	Técnico: Israel Aracil González Licenciado Ciencias Ambientales Colegiado COAMBCV 0005 DNI 21674354-M	Firma: 	



Leyenda

- Área prospectada
- Dunas móviles embrionarias
- Dunas móviles de litoral con *Ammophila arenaria* (dunas blancas)
- Dunas con vegetación esclerófila de *Cisto-Lavanduletalia*
- Dunas fijas de litoral del *Crucianellion maritimae*
- Dunas fijas del *Crucianellion maritimae*
- Dunas con céspedes de *Malcolmietalia*
- Vegetación efímera sobre desechos marinos acumulados
- Zona alterada

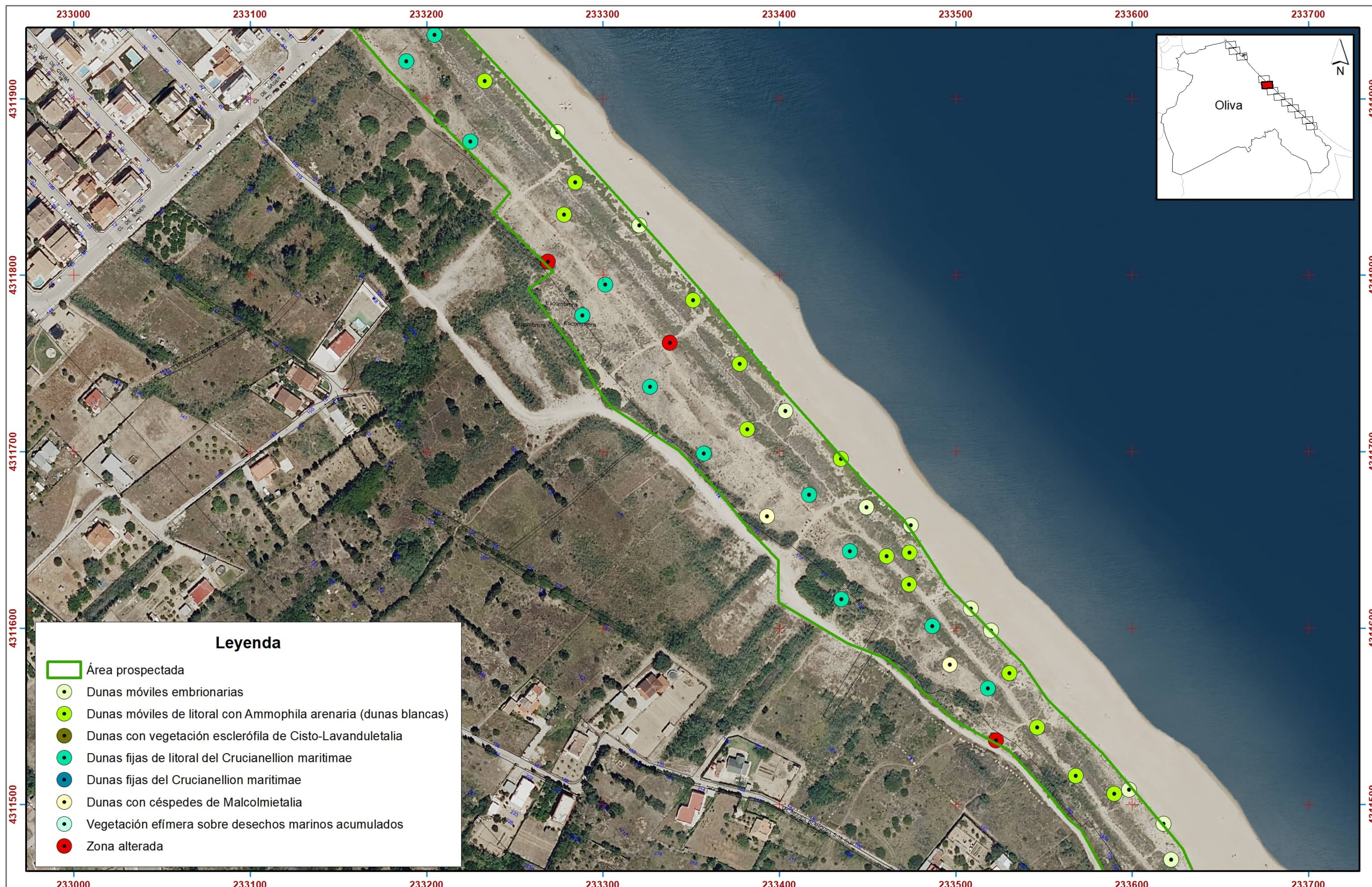
Nº Plano 04	Fecha 20/12/2023	Estudio bionómico terrestre del Proyecto de Pasarelas Dunares y de los Paseos Marítimos de Oliva	Órgano sustantivo: Dirección General de la Costa y el Mar Secretaría de Estado de Medio Ambiente Ministerio para la Transición Ecológica y el Reto Demográfico	Consultor: typ Consultores Consultoría de Territorio y Paisaje S.L.U. Calle Juan Ramón Jiménez 22 46006 Valencia Tel. 621327028 info@typconsultoria.com www.typconsultoria.com	ESCALA 1:2.000 (A3) 0 510 20 30 40 50 60 70 80 90 100 Metros Sistema Geodésico de Referencia: ETRS89 Coordenadas referidas al Huso 30 N
Nº Hoja 03 de 12	Fecha cartografía 2022	Plano Informativo Hàbitats de interés comunitario Base cartográfica: Ortofoto PNOA Màxima Actualitat	Peticionario:  AJUNTAMENT D'OLIVA	Técnico: Israel Aracil González Licenciado Ciencias Ambientales Colegiado COAMBCV 0005 DNI 21674354-M	Firma: 



Leyenda

- Área prospectada
- Dunas móviles embrionarias
- Dunas móviles de litoral con Ammophila arenaria (dunas blancas)
- Dunas con vegetación esclerófila de Cisto-Lavanduletalia
- Dunas fijas de litoral del Crucianellion maritima
- Dunas fijas del Crucianellion maritima
- Dunas con céspedes de Malcolmieta
- Vegetación efímera sobre desechos marinos acumulados
- Zona alterada

Nº Plano 04	Fecha 20/12/2023	Estudio bionómico terrestre del Proyecto de Pasarelas Dunares y de los Paseos Marítimos de Oliva	Órgano sustantivo: Dirección General de la Costa y el Mar Secretaría de Estado de Medio Ambiente Ministerio para la Transición Ecológica y el Reto Demográfico	Consultor: typ Consultores Consultoría de Territorio y Paisaje S.L.U. Calle Juan Ramón Jiménez 22 46006 Valencia Tel. 621327028 info@typconsultoria.com www.typconsultoria.com	ESCALA 1:2.000 (A3) 0 510 20 30 40 50 60 70 80 90 100 Metros Sistema Geodésico de Referencia: ETRS89 Coordenadas referidas al Huso 30 N	
Nº Hoja 04 de 12	Fecha cartografía 2022	Plano Informativo Hábitats de interés comunitario Base cartográfica: Ortofoto PNOA Máxima Actualidad	Peticionario: AJUNTAMENT D'OLIVA	Técnico: Israel Aracil González Licenciado Ciencias Ambientales Colegiado COAMBCV 0005 DNI 21674354-M	Firma: 	



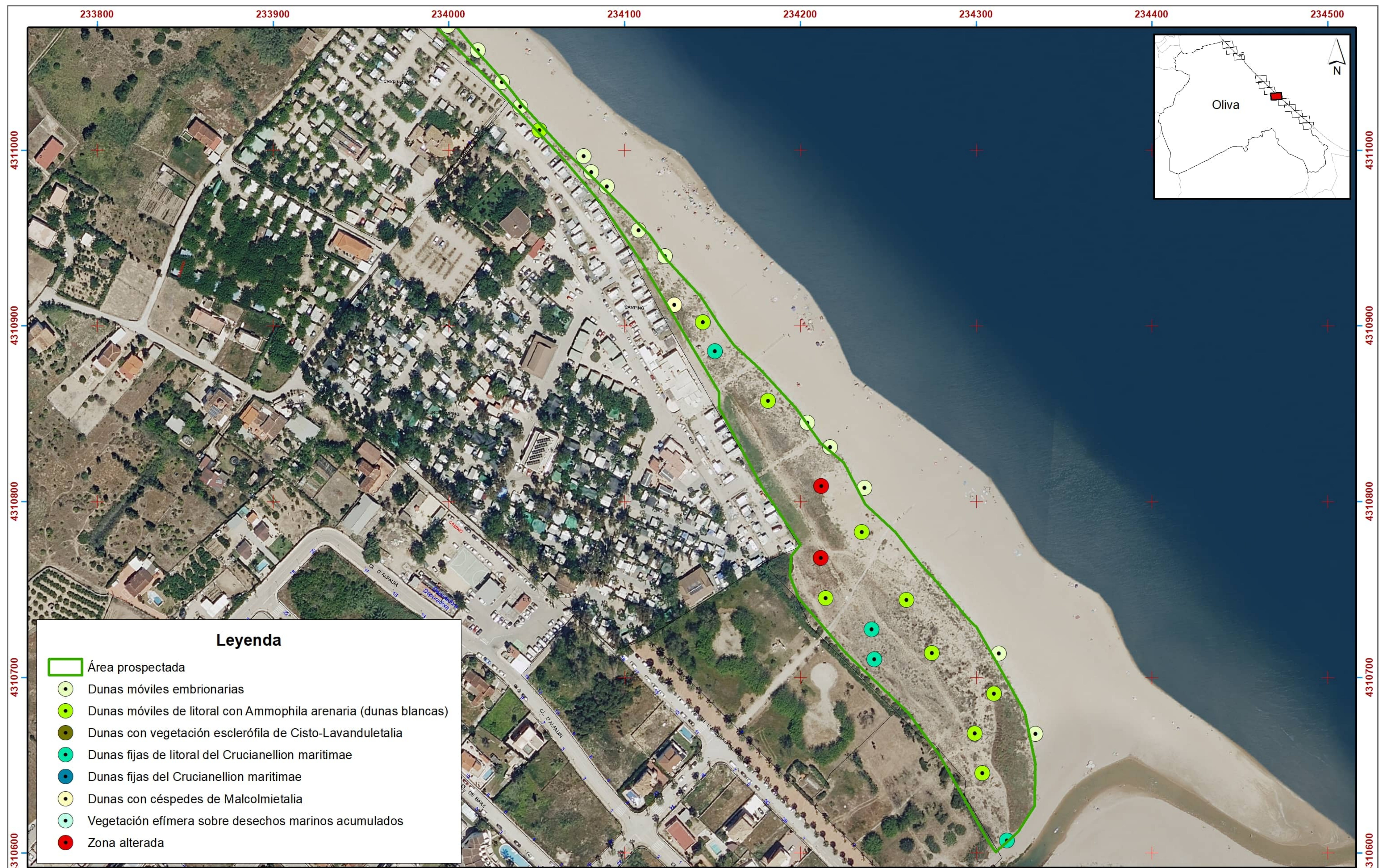
Nº Plano 04	Fecha 20/12/2023	Estudio bionómico terrestre del Proyecto de Pasarelas Dunares y de los Paseos Marítimos de Oliva	Órgano sustantivo: Dirección General de la Costa y el Mar Secretaría de Estado de Medio Ambiente Ministerio para la Transición Ecológica y el Reto Demográfico	Consultor: typ Consultores Consultoría de Territorio y Paisaje S.L.U. Calle Juan Ramón Jiménez 22 46006 Valencia Tel. 621327028 info@typconsultoria.com www.typconsultoria.com	ESCALA 1:2.000 (A3)	 0 510 20 30 40 50 60 70 80 90 100 Metros Sistema Geodésico de Referencia: ETRS89 Coordenadas referidas al Huso 30 N	
Nº Hoja 05 de 12	Fecha cartografía 2022	Plano Informativo	Peticionario: 	Técnico: Israel Aracil González Licenciado Ciencias Ambientales Colegiado COAMBCV 0005 DNI 21674354-M	Firma: 		
		Hàbitats de interés comunitario	Base cartográfica: Ortofoto PNOA Máxima Actualidad				



Leyenda

- Área prospectada
- Dunas móviles embrionarias
- Dunas móviles de litoral con Ammophila arenaria (dunas blancas)
- Dunas con vegetación esclerófila de Cisto-Lavanduletalia
- Dunas fijas de litoral del Crucianellion maritimae
- Dunas fijas del Crucianellion maritimae
- Dunas con céspedes de Malcolmietaia
- Vegetación efímera sobre desechos marinos acumulados
- Zona alterada

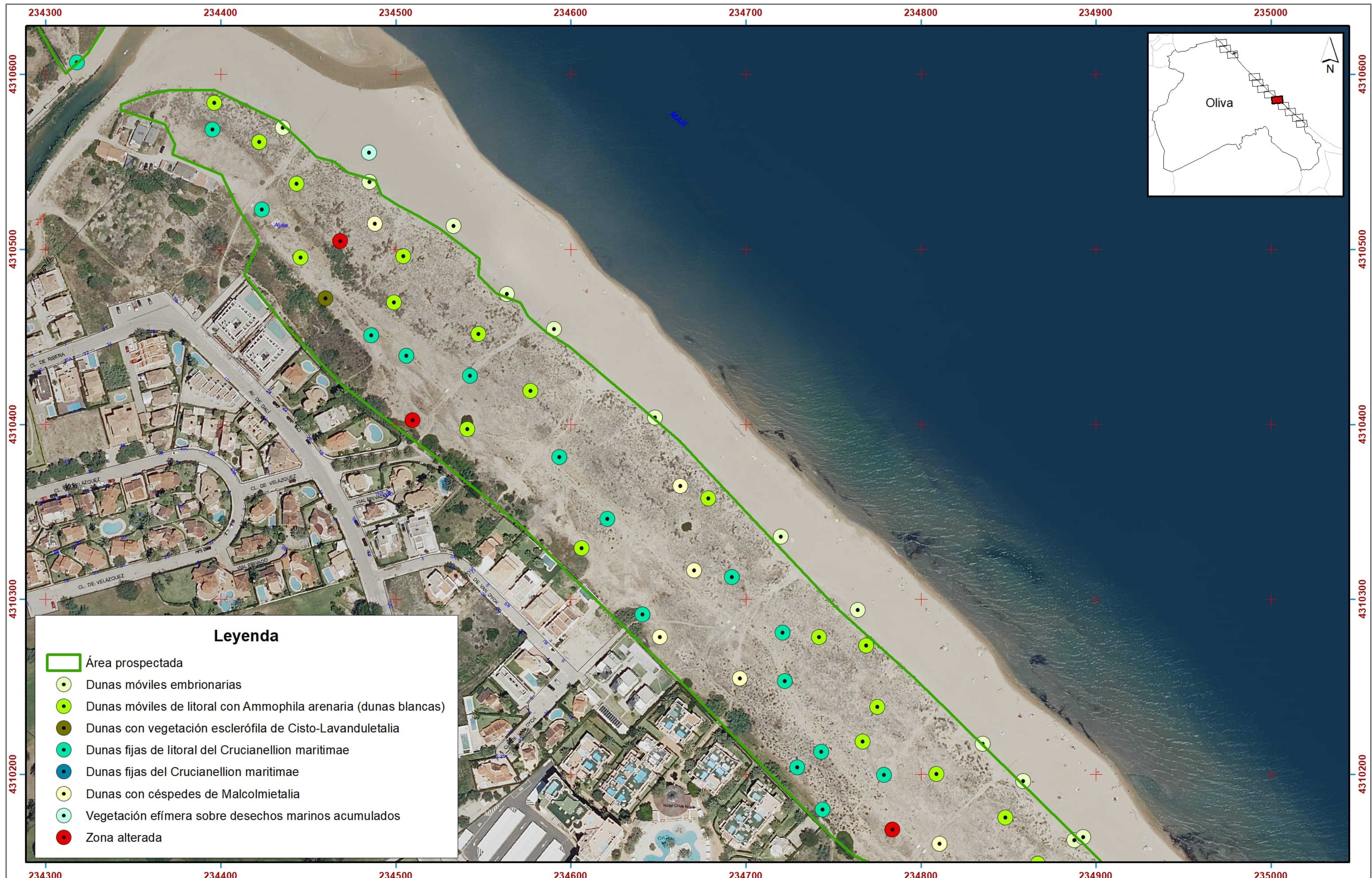
Nº Plano 04	Fecha 20/12/2023	Estudio bionómico terrestre del Proyecto de Pasarelas Dunares y de los Paseos Marítimos de Oliva	Órgano sustantivo: Dirección General de la Costa y el Mar Secretaría de Estado de Medio Ambiente Ministerio para la Transición Ecológica y el Reto Demográfico	Consultor: typ Consultores Consultoría de Territorio y Paisaje S.L.U. Calle Juan Ramón Jiménez 22 46006 Valencia Tel. 621327028 info@typconsultoria.com www.typconsultoria.com	ESCALA 1:2.000 (A3) 0 510 20 30 40 50 60 70 80 90 100 Metros Sistema Geodésico de Referencia: ETRS89 Coordenadas referidas al Huso 30 N
Nº Hoja 06 de 12	Fecha cartografía 2022	Plano Informativo Hàbitats de interés comunitario Base cartográfica: Ortofoto PNOA Màxima Actualitat	Peticionario: AJUNTAMENT D'OLIVA	Técnico: Israel Aracil González Licenciado Ciencias Ambientales Colegiado COAMBCV 0005 DNI 21674354-M	Firma:



Leyenda

- Área prospectada
- Dunas móviles embrionarias
- Dunas móviles de litoral con *Ammophila arenaria* (dunas blancas)
- Dunas con vegetación esclerófila de *Cisto-Lavanduletalia*
- Dunas fijas de litoral del *Crucianellion maritima*
- Dunas fijas del *Crucianellion maritima*
- Dunas con céspedes de *Malcolmietalia*
- Vegetación efímera sobre desechos marinos acumulados
- Zona alterada

Nº Plano 04	Fecha 20/12/2023	Estudio bionómico terrestre del Proyecto de Pasarelas Dunares y de los Paseos Marítimos de Oliva	Órgano sustantivo: Dirección General de la Costa y el Mar Secretaría de Estado de Medio Ambiente Ministerio para la Transición Ecológica y el Reto Demográfico	Consultor: typ Consultores Consultoría de Territorio y Paisaje S.L.U. Calle Juan Ramón Jiménez 22 46006 Valencia Tel. 621327028 info@typconsultoria.com www.typconsultoria.com	ESCALA 1:2.000 (A3) 0 510 20 30 40 50 60 70 80 90 100 Metros Sistema Geodésico de Referencia: ETRS89 Coordenadas referidas al Huso 30 N
Nº Hoja 07 de 12	Fecha cartografía 2022	Plano Informativo Hábitats de interés comunitario Base cartográfica: Ortofoto PNOA Máxima Actualidad	Peticionario: AJUNTAMENT D'OLIVA	Técnico: Israel Aracil González Licenciado Ciencias Ambientales Colegiado COAMBCV 0005 DNI 21674354-M	Firma:



Leyenda

- Área prospectada
- Dunas móviles embrionarias
- Dunas móviles de litoral con *Ammophila arenaria* (dunas blancas)
- Dunas con vegetación esclerófila de *Cisto-Lavanduletalia*
- Dunas fijas de litoral del *Crucianellion maritima*
- Dunas fijas del *Crucianellion maritima*
- Dunas con céspedes de *Malcolmieta*
- Vegetación efímera sobre desechos marinos acumulados
- Zona alterada

Nº Plano 04	Fecha 20/12/2023	Estudio bionómico terrestre del Proyecto de Pasarelas Dunares y de los Paseos Marítimos de Oliva	Órgano sustantivo: Dirección General de la Costa y el Mar Secretaría de Estado de Medio Ambiente Ministerio para la Transición Ecológica y el Reto Demográfico	Consultor: typ Consultores Consultoría de Territorio y Paisaje S.L.U. Calle Juan Ramón Jiménez 22 46006 Valencia Tel. 621327028 info@typconsultoria.com www.typconsultoria.com	ESCALA 1:2.000 (A3) 0 510 20 30 40 50 60 70 80 90 100 Metros Sistema Geodésico de Referencia: ETRS89 Coordenadas referidas al Huso 30 N	
Nº Hoja 08 de 12	Fecha cartografía 2022	Plano Informativo Hábitats de interés comunitario Base cartográfica: Ortofoto PNOA Máxima Actualidad	Peticionario: 	Técnico: Israel Aracil González Licenciado Ciencias Ambientales Colegiado COAMBCV 0005 DNI 21674354-M	Firma: 	



Legenda

- Área prospectada
- Dunas móviles embrionarias
- Dunas móviles de litoral con *Ammophila arenaria* (dunas blancas)
- Dunas con vegetación esclerófila de *Cisto-Lavanduletalia*
- Dunas fijas de litoral del *Crucianellion maritimae*
- Dunas fijas del *Crucianellion maritimae*
- Dunas con céspedes de *Malcolmietalia*
- Vegetación efímera sobre desechos marinos acumulados
- Zona alterada

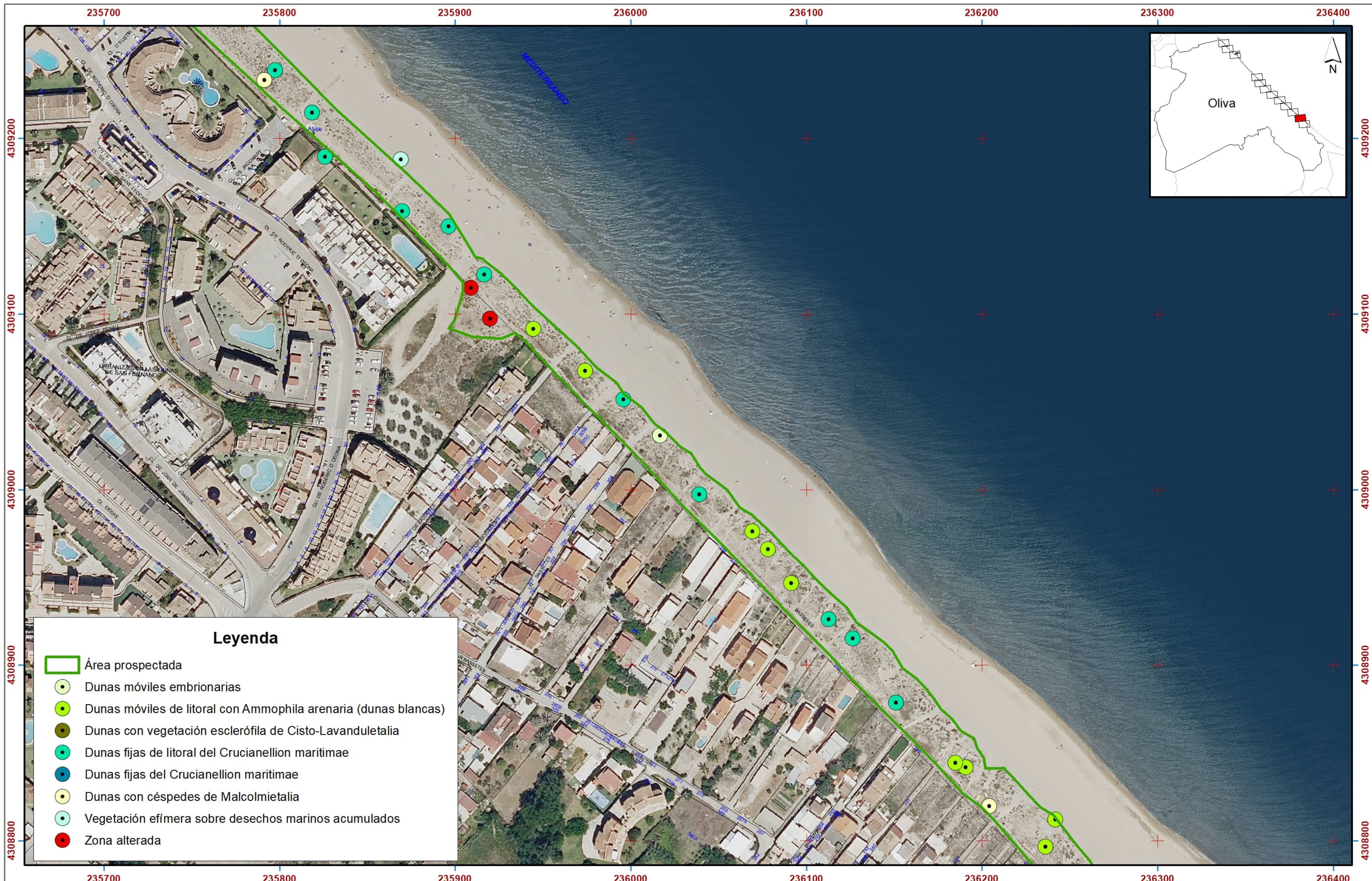
Nº Plano 04	Fecha 20/12/2023	Estudio bionómico terrestre del Proyecto de Pasarelas Dunares y de los Paseos Marítimos de Oliva	Órgano sustantivo: Dirección General de la Costa y el Mar Secretaría de Estado de Medio Ambiente Ministerio para la Transición Ecológica y el Reto Demográfico	Consultor: typ Consultores Consultoría de Territorio y Paisaje S.L.U. Calle Juan Ramón Jiménez 22 46006 Valencia Tel. 621327028 info@typconsultoria.com www.typconsultoria.com	ESCALA 1:2.000 (A3) 0 510 20 30 40 50 60 70 80 90 100 Metros Sistema Geodésico de Referencia: ETRS89 Coordenadas referidas al Huso 30 N
Nº Hoja 09 de 12	Fecha cartografía 2022	Plano Informativo Hábitats de interés comunitario Base cartográfica: Ortofoto PNOA Máxima Actualidad	Peticionario:  AJUNTAMENT D'OLIVA	Técnico: Israel Aracil González Licenciado Ciencias Ambientales Colegiado COAMBCV 0005 DNI 21674354-M	Firma: 



Leyenda

- Área prospectada
- Dunas móviles embrionarias
- Dunas móviles de litoral con *Ammophila arenaria* (dunas blancas)
- Dunas con vegetación esclerófila de *Cisto-Lavanduletalia*
- Dunas fijas de litoral del *Crucianellion maritimae*
- Dunas fijas del *Crucianellion maritimae*
- Dunas con céspedes de *Malcolmietalia*
- Vegetación efímera sobre desechos marinos acumulados
- Zona alterada

Nº Plano 04	Fecha 20/12/2023	Estudio bionómico terrestre del Proyecto de Pasarelas Dunares y de los Paseos Marítimos de Oliva	Órgano sustantivo: Dirección General de la Costa y el Mar Secretaría de Estado de Medio Ambiente Ministerio para la Transición Ecológica y el Reto Demográfico	Consultor: typ Consultores Consultoría de Territorio y Paisaje S.L.U. Calle Juan Ramón Jiménez 22 46006 Valencia Tel. 621327028 info@typconsultoria.com www.typconsultoria.com	ESCALA 1:2.000 (A3) 0 510 20 30 40 50 60 70 80 90 100 Metros Sistema Geodésico de Referencia: ETRS89 Coordenadas referidas al Huso 30 N	
Nº Hoja 10 de 12	Fecha cartografía 2022	Plano Informativo Hábitats de interés comunitario Base cartográfica: Ortofoto PNOA Máxima Actualidad	Peticionario: AJUNTAMENT D'OLIVA	Técnico: Israel Aracil González Licenciado Ciencias Ambientales Colegiado COAMBCV 0005 DNI 21674354-M	Firma: 	



Legenda

- Área prospectada
- Dunas móviles embrionarias
- Dunas móviles de litoral con *Ammophila arenaria* (dunas blancas)
- Dunas con vegetación esclerófila de *Cisto-Lavanduletalia*
- Dunas fijas de litoral del *Crucianellion maritimae*
- Dunas fijas del *Crucianellion maritimae*
- Dunas con céspedes de *Malcolmietalia*
- Vegetación efímera sobre desechos marinos acumulados
- Zona alterada

Nº Plano 04	Fecha 20/12/2023	Estudio bionómico terrestre del Proyecto de Pasarelas Dunares y de los Paseos Marítimos de Oliva	Órgano sustantivo: Dirección General de la Costa y el Mar Secretaría de Estado de Medio Ambiente Ministerio para la Transición Ecológica y el Reto Demográfico	Consultor: typ Consultores Consultoría de Territorio y Paisaje S.L.U. Calle Juan Ramón Jiménez 22 46006 Valencia Tel. 621327028 info@typconsultoria.com www.typconsultoria.com	ESCALA 1:2.000 (A3) 0 510 20 30 40 50 60 70 80 90 100 Metros Sistema Geodésico de Referencia: ETRS89 Coordenadas referidas al Huso 30 N	
Nº Hoja 11 de 12	Fecha cartografía 2022	Plano Informativo Hábitats de interés comunitario Base cartográfica: Ortofoto PNOA Máxima Actualidad	Peticionario: AJUNTAMENT D'OLIVA	Técnico: Israel Aracil González Licenciado Ciencias Ambientales Colegiado COAMBCV 0005 DNI 21674354-M	Firma: 	



Nº Plano 04	Fecha 20/12/2023	Estudio bionómico terrestre del Proyecto de Pasarelas Dunares y de los Paseos Marítimos de Oliva	Órgano sustantivo: Dirección General de la Costa y el Mar Secretaría de Estado de Medio Ambiente Ministerio para la Transición Ecológica y el Reto Demográfico	Consultor:  Calle Juan Ramón Jiménez 22 46006 Valencia Tel. 621327028 info@typconsultoria.com www.typconsultoria.com	ESCALA 1:2.000 (A3) 0 510 20 30 40 50 60 70 80 90 100  Metros Sistema Geodésico de Referencia: ETRS89 Coordenadas referidas al Huso 30 N	
Nº Hoja 12 de 12	Fecha cartografía 2022	Plano Informativo Hábitats de interés comunitario Base cartográfica: Ortofoto PNOA Máxima Actualidad	Peticionario:  AJUNTAMENT D'OLIVA	Técnico: Israel Aracil González Licenciado Ciencias Ambientales Colegiado COAMBCV 0005 DNI 21674354-M	Firma: 	